

Revize	Popis revize	Datum revize
--------	--------------	--------------

**AQUA PROCON s.r.o.**

Projektová a inženýrská společnost
Palackého tř. 12, 612 00 Brno
 tel.: +420 541 426 011
 E-mail: info@aquaprocon.cz
www.aquaprocon.cz

Vedoucí projektu	Ing. Petr Baránek
Vedoucí dílčího projektu	
Zodpovědný projektant	Ing. Hana Hyánková
Vypracoval	Jan Šnajdr
Kontroloval	Ing. Petr Baránek

<i>Investor</i>	Statutární město Brno, Dominikánské nám. 196/1, 602 00 Brno
<i>Objednatel</i>	Statutární město Brno, Dominikánské nám. 196/1, 602 00 Brno

Formát	Měřítka	Stupeň DSP,DPS	Datum 11/2020	Zakázkové číslo 1532719-16
--------	---------	----------------	---------------	----------------------------

Projekt

BRNO, STRÁNSKÉHO - REKONSTRUKCE KANALIZACE A VODOVODU

D - Dokumentace stavebních objektů

D.4 - SO 340 Vodovodní přípojky

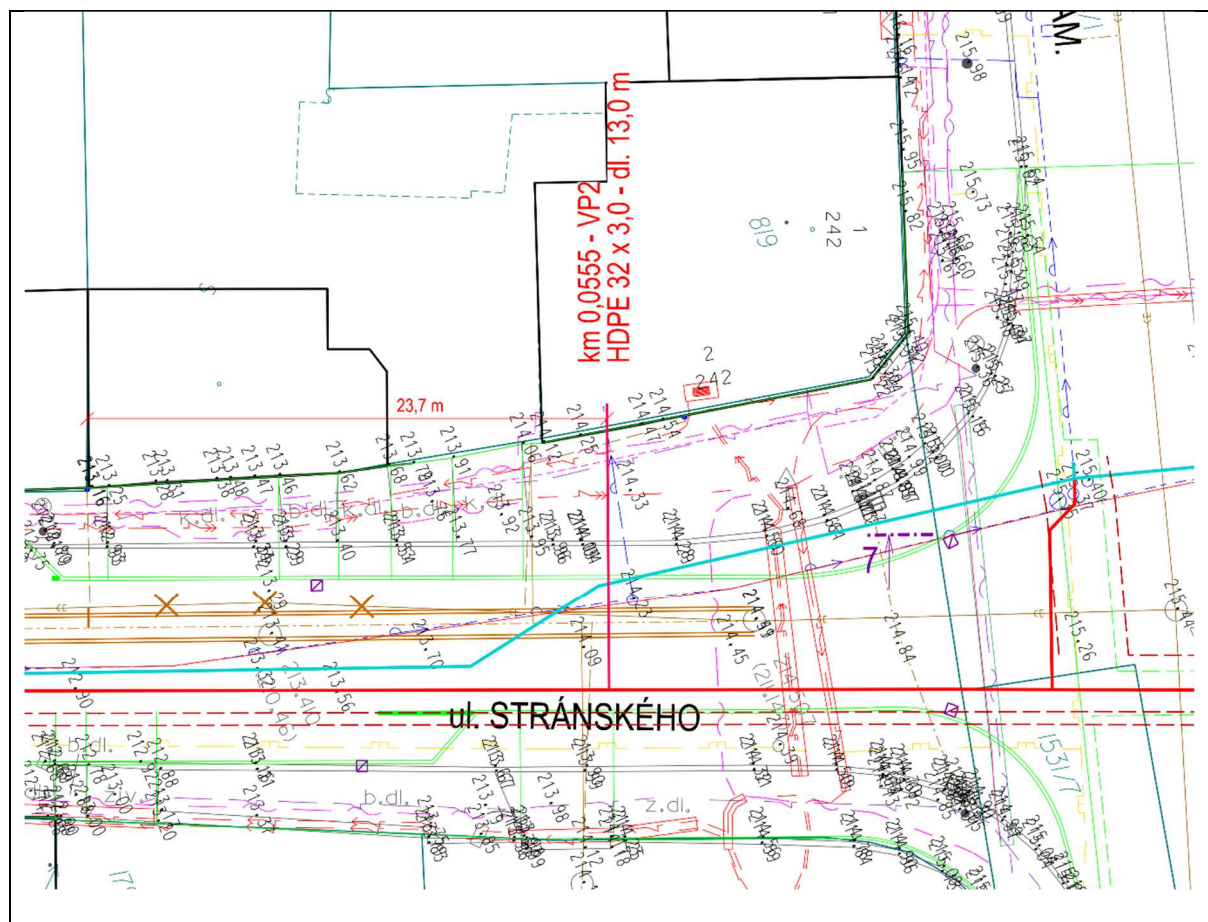
Souprava

Příloha	Číslo přílohy	Revize
LISTY VODOVODNÍCH PŘÍPOJEK	D.4.6	0

LIST VODOVODNÍ PŘÍPOJKY

VP2

SITUACE



Ulice: 242

k.ú.: Žabovřesky [610470]; parcelní číslo: 819

Majitel:

Večeřová Svatava, Rosického náměstí 242/1,
Brno-Žabovřesky, 616 00 Brno

Stav ke dni: 16.09.2020

VODOVODNÍ PŘÍPOJKA

PROFIL [mm]: 32 mm

MATERIÁL: HDPE

DÉLKA CELKEM [m]: 13 m

DÍLČÍ DÉLKY [m]:

- SILNICE ASFALTOVÁ: 6.5 m
- ZÁMKOVÁ DLAŽBA: 5.3 m
- UVNITŘ NEMOVITOSTI PO VODOMĚR: 1.2 m

ÚZEMÍ
POVRCH ÚZEMÍ

Asfaltová komunikace	ul. Stránského	Zámková dlažba
----------------------	----------------	----------------

Podélný profil VP2

č.p. 242

MĚŘÍTKO 1:100 / 1:100

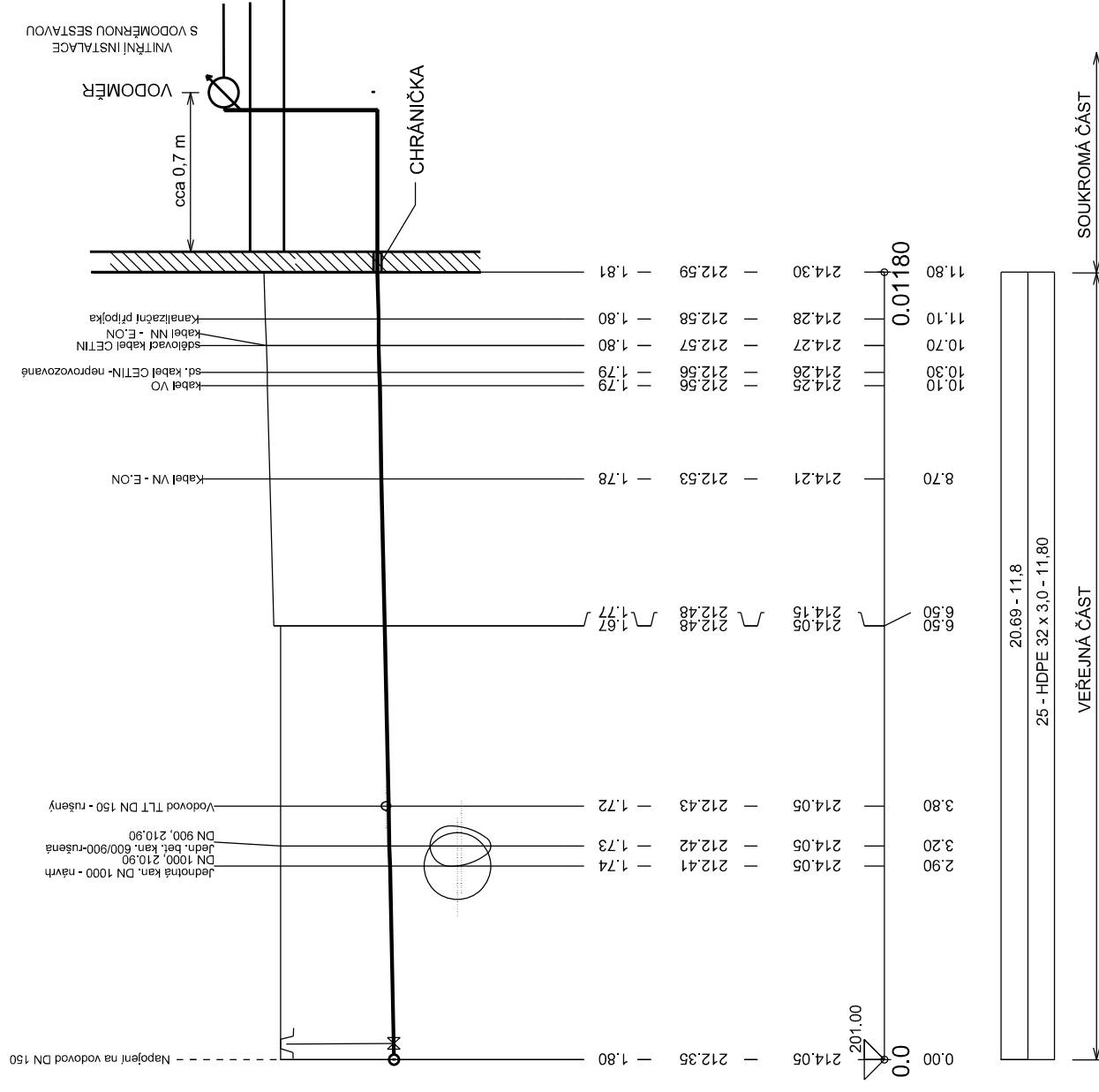
HLOUBKA VÝKOPU

KÓTA DNA POTRUBÍ

KÓTA TERÉNU

STANIČENÍ [Km],[m]

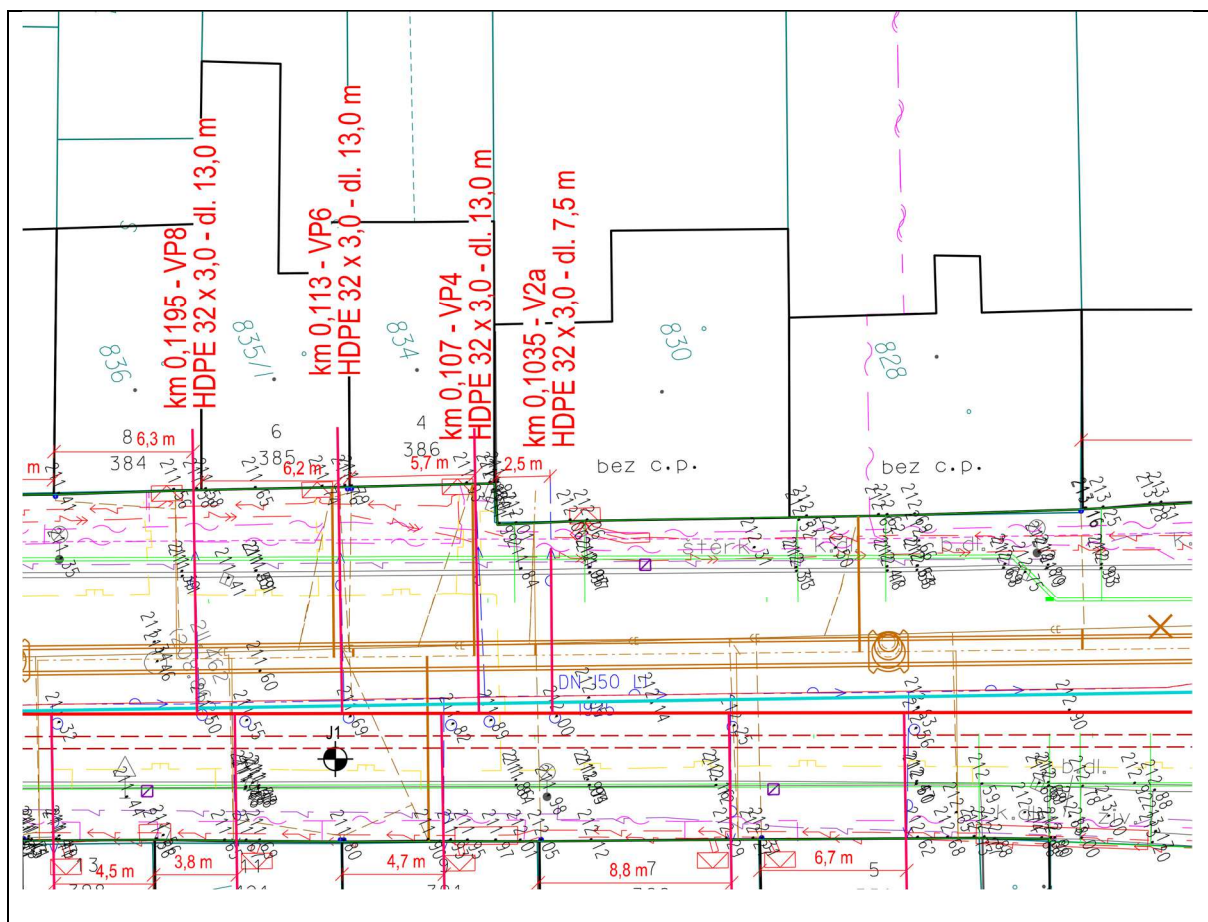
SKLON [promile] - DÉLKA [m]
DN [mm] - MATERIAL - DELKA [m]



LIST VODOVODNÍ PŘÍPOJKY

VP2a

SITUACE



Ulice: 265

k.ú.: Žabovřesky [610470]; parcelní číslo: 830

Majitel:

Ondrejka Zdeněk, Sochorova 35/7, Brno-
Žabovřesky, 616 00 Brno

Stav ke dni: 16.09.2020

VODOVODNÍ PŘÍPOJKA

PROFIL [mm]: 32 mm

MATERIÁL: HDPE

DÉLKA CELKEM [m]: 7.5 m

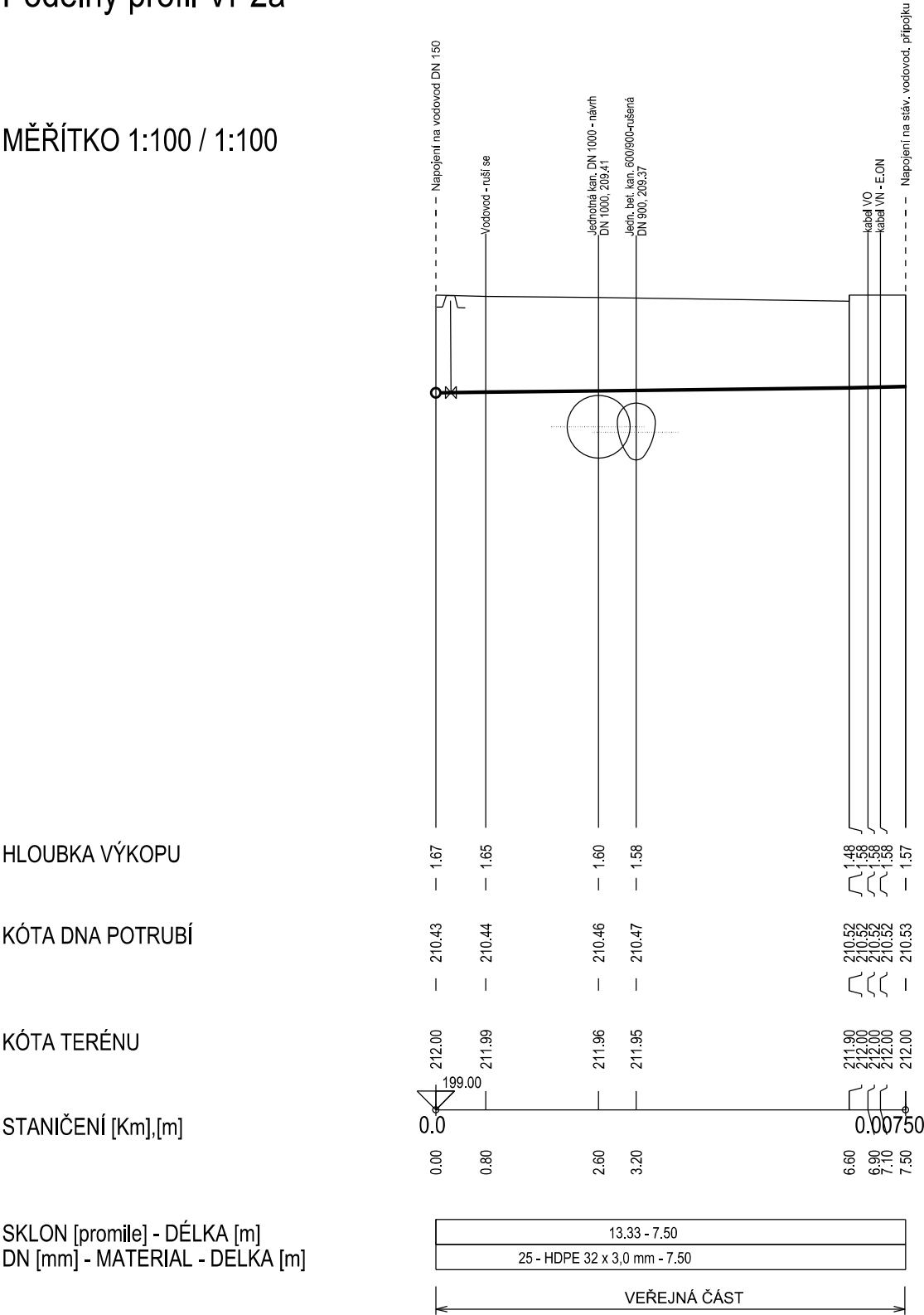
DÍLČÍ DÉLKY [m]:

- SILNICE ASFALTOVÁ: 6.6 m
- DLAŽEBNÍ KOSTKA: 0.9 m

Stránského	
Asfaltová komunikace	1

Podélný profil VP2a

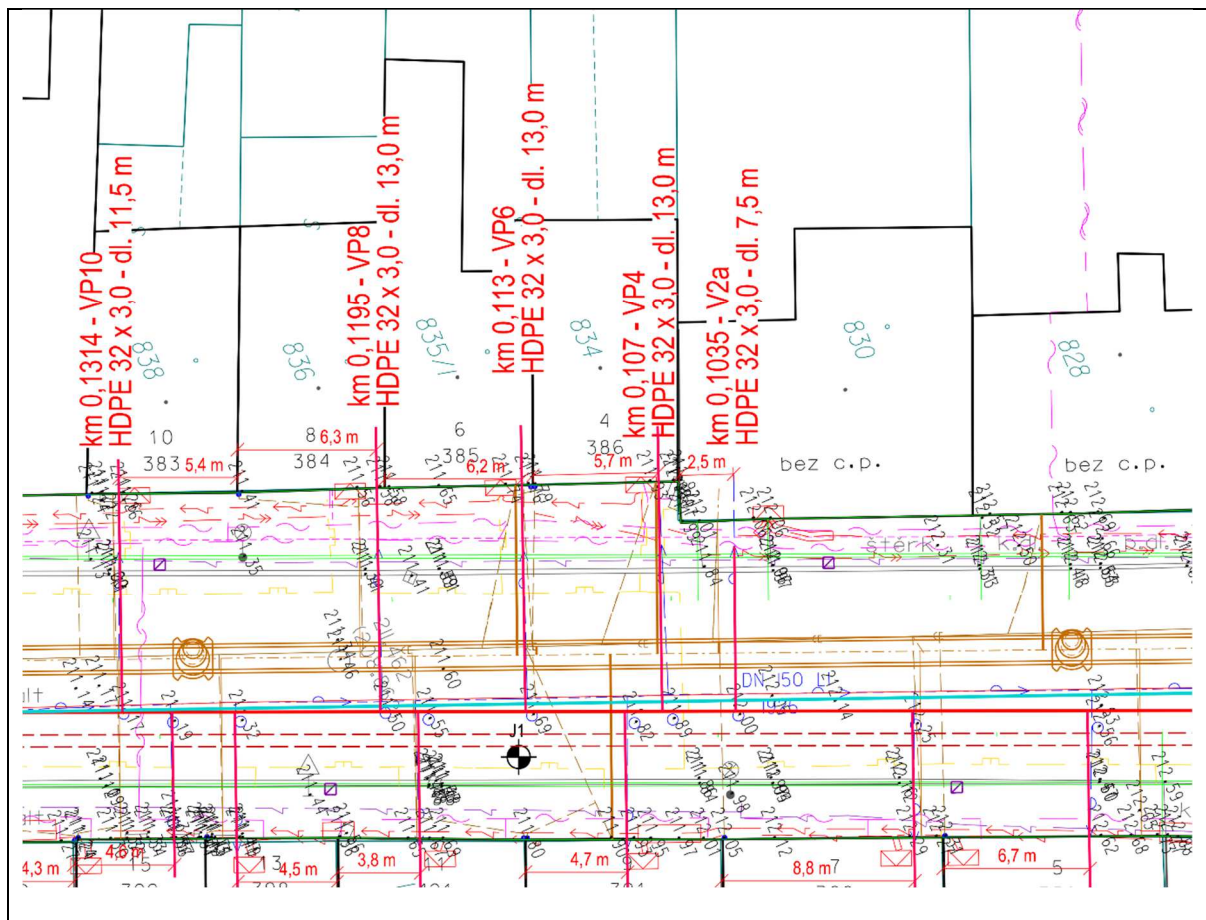
MĚŘÍTKO 1:100 / 1:100



LIST VODOVODNÍ PŘÍPOJKY

VP4

SITUACE



Ulice: 386

k.ú.: Žabovřesky [610470]; parcelní číslo: 834

Majitel:

Blaňková Markéta, Stránského 386/4, Brno-Žabovřesky, 616 00 Brno

Stav ke dni: 16.09.2020

VODOVODNÍ PŘÍPOJKA

PROFIL [mm]: 32 mm

MATERIÁL: HDPE

DÉLKA CELKEM [m]: 13 m

DÍLČÍ DÉLKY [m]:

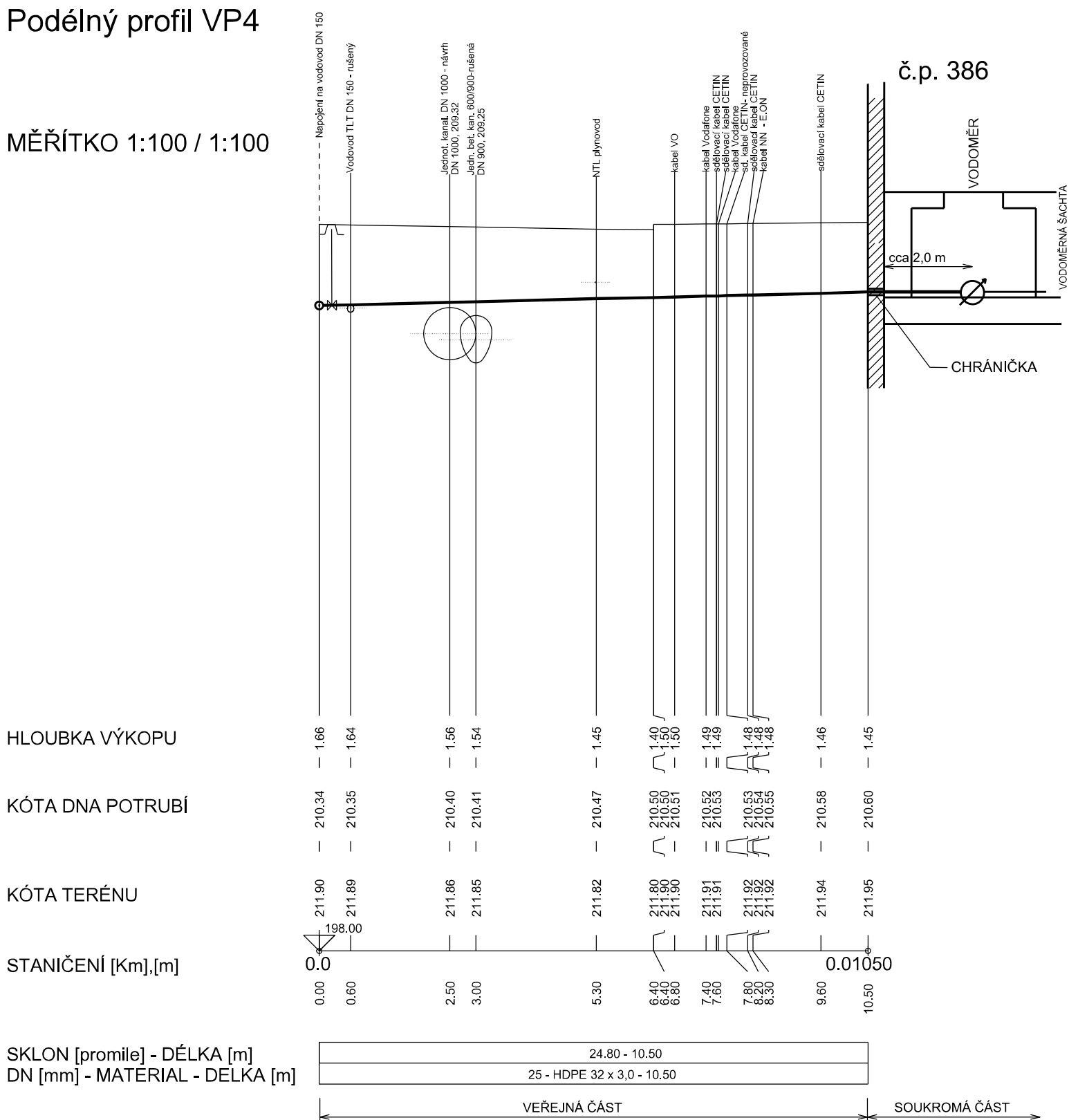
- SILNICE ASFALTOVÁ: 6.4 m
- ASFALTOVÁ PLOCHA: 4.1 m
- UVNITŘ NEMOVITOSTI PO VODOMĚR: 2.5 m

ÚZEMÍ
POVRCH ÚZEMÍ

ul. Stránského	
Asfaltová komunikace	Asfaltový chodník

Podélný profil VP4

MĚŘÍTKO 1:100 / 1:100



VP5

Technical drawing of a sewerage system layout. The drawing shows a plan view of the sewerage network with various pipe sections, manholes, and elevations. Key features include:

- HDPE 32 x 3,0 - dl. 8,0 m** (Horizontal Discharge Pipe, 32 cm diameter, 8.0 m length)
- km 0,1085 - VP9** (Kilometer 0.1085, Vertical Pipe 9)
- HDPE 32 x 3,0 - dl. 8,5 m** (Horizontal Discharge Pipe, 32 cm diameter, 8.5 m length)
- km 0,0955 - VP7** (Kilometer 0.0955, Vertical Pipe 7)
- HDPE 32 x 3,0 - dl. 8,5 m** (Horizontal Discharge Pipe, 32 cm diameter, 8.5 m length)
- km 0,0875 - VP5** (Kilometer 0.0875, Vertical Pipe 5)
- HDPE 32 x 3,0 - dl. 8,5 m** (Horizontal Discharge Pipe, 32 cm diameter, 8.5 m length)
- DN 350** (Diameter 350 mm)
- bez c.p.** (Without connection point)
- 1794/1**, **1794/2**, **1795** (Elevations/Stationing)
- 1798**, **1796** (Elevations/Stationing)
- 1795**, **1796**, **1797**, **1798**, **1799**, **1800**, **1801**, **1802**, **1803**, **1804**, **1805**, **1806**, **1807**, **1808**, **1809**, **1810**, **1811**, **1812**, **1813**, **1814**, **1815**, **1816**, **1817**, **1818**, **1819**, **1820**, **1821**, **1822**, **1823**, **1824**, **1825**, **1826**, **1827**, **1828**, **1829**, **1830**, **1831**, **1832**, **1833**, **1834**, **1835**, **1836**, **1837**, **1838**, **1839**, **1840**, **1841**, **1842**, **1843**, **1844**, **1845**, **1846**, **1847**, **1848**, **1849**, **1850**, **1851**, **1852**, **1853**, **1854**, **1855**, **1856**, **1857**, **1858**, **1859**, **1860**, **1861**, **1862**, **1863**, **1864**, **1865**, **1866**, **1867**, **1868**, **1869**, **1870**, **1871**, **1872**, **1873**, **1874**, **1875**, **1876**, **1877**, **1878**, **1879**, **1880**, **1881**, **1882**, **1883**, **1884**, **1885**, **1886**, **1887**, **1888**, **1889**, **1890**, **1891**, **1892**, **1893**, **1894**, **1895**, **1896**, **1897**, **1898**, **1899**, **1900**, **1901**, **1902**, **1903**, **1904**, **1905**, **1906**, **1907**, **1908**, **1909**, **1910**, **1911**, **1912**, **1913**, **1914**, **1915**, **1916**, **1917**, **1918**, **1919**, **1920**, **1921**, **1922**, **1923**, **1924**, **1925**, **1926**, **1927**, **1928**, **1929**, **1930**, **1931**, **1932**, **1933**, **1934**, **1935**, **1936**, **1937**, **1938**, **1939**, **1940**, **1941**, **1942**, **1943**, **1944**, **1945**, **1946**, **1947**, **1948**, **1949**, **1950**, **1951**, **1952**, **1953**, **1954**, **1955**, **1956**, **1957**, **1958**, **1959**, **1960**, **1961**, **1962**, **1963**, **1964**, **1965**, **1966**, **1967**, **1968**, **1969**, **1970**, **1971**, **1972**, **1973**, **1974**, **1975**, **1976**, **1977**, **1978**, **1979**, **1980**, **1981**, **1982**, **1983**, **1984**, **1985**, **1986**, **1987**, **1988**, **1989**, **1990**, **1991**, **1992**, **1993**, **1994**, **1995**, **1996**, **1997**, **1998**, **1999**, **2000**, **2001**, **2002**, **2003**, **2004**, **2005**, **2006**, **2007**, **2008**, **2009**, **2010**, **2011**, **2012**, **2013**, **2014**, **2015**, **2016**, **2017**, **2018**, **2019**, **2020**, **2021**, **2022**, **2023**, **2024**, **2025**, **2026**, **2027**, **2028**, **2029**, **2030**, **2031**, **2032**, **2033**, **2034**, **2035**, **2036**, **2037**, **2038**, **2039**, **2040**, **2041**, **2042**, **2043**, **2044**, **2045**, **2046**, **2047**, **2048**, **2049**, **2050**, **2051**, **2052**, **2053**, **2054**, **2055**, **2056**, **2057**, **2058**, **2059**, **2060**, **2061**, **2062**, **2063**, **2064**, **2065**, **2066**, **2067**, **2068**, **2069**, **2070**, **2071**, **2072**, **2073**, **2074**, **2075**, **2076**, **2077**, **2078**, **2079**, **2080**, **2081**, **2082**, **2083**, **2084**, **2085**, **2086**, **2087**, **2088**, **2089**, **2090**, **2091**, **2092**, **2093**, **2094**, **2095**, **2096**, **2097**, **2098**, **2099**, **2100**, **2101**, **2102**, **2103**, **2104**, **2105**, **2106**, **2107**, **2108**, **2109**, **2110**, **2111**, **2112**, **2113**, **2114**, **2115**, **2116**, **2117**, **2118**, **2119**, **2120**, **2121**, **2122**, **2123**, **2124**, **2125**, **2126**, **2127**, **2128**, **2129**, **2130**, **2131**, **2132**, **2133**, **2134**, **2135**, **2136**, **2137**, **2138**, **2139**, **2140**, **2141**, **2142**, **2143**, **2144**, **2145**, **2146**, **2147**, **2148**, **2149**, **2150**, **2151**, **2152**, **2153**, **2154**, **2**

Majitel:

Hianik Radovan Bc., Stránského 359/5, Brno-
Žabovřesky, 616 00 Brno

Stav ke dni: 16.09.2020

- SILNICE ASFALTOVÁ: 3.2 m
- ASFALTOVÁ PLOCHA: 2.5 m
- UVNITŘ NEMOVITOSTI PO VODOMĚŘ: 2.8 m

Stránského	
1	2

Podélný profil VP5

MĚŘÍTKO 1:100 / 1:100

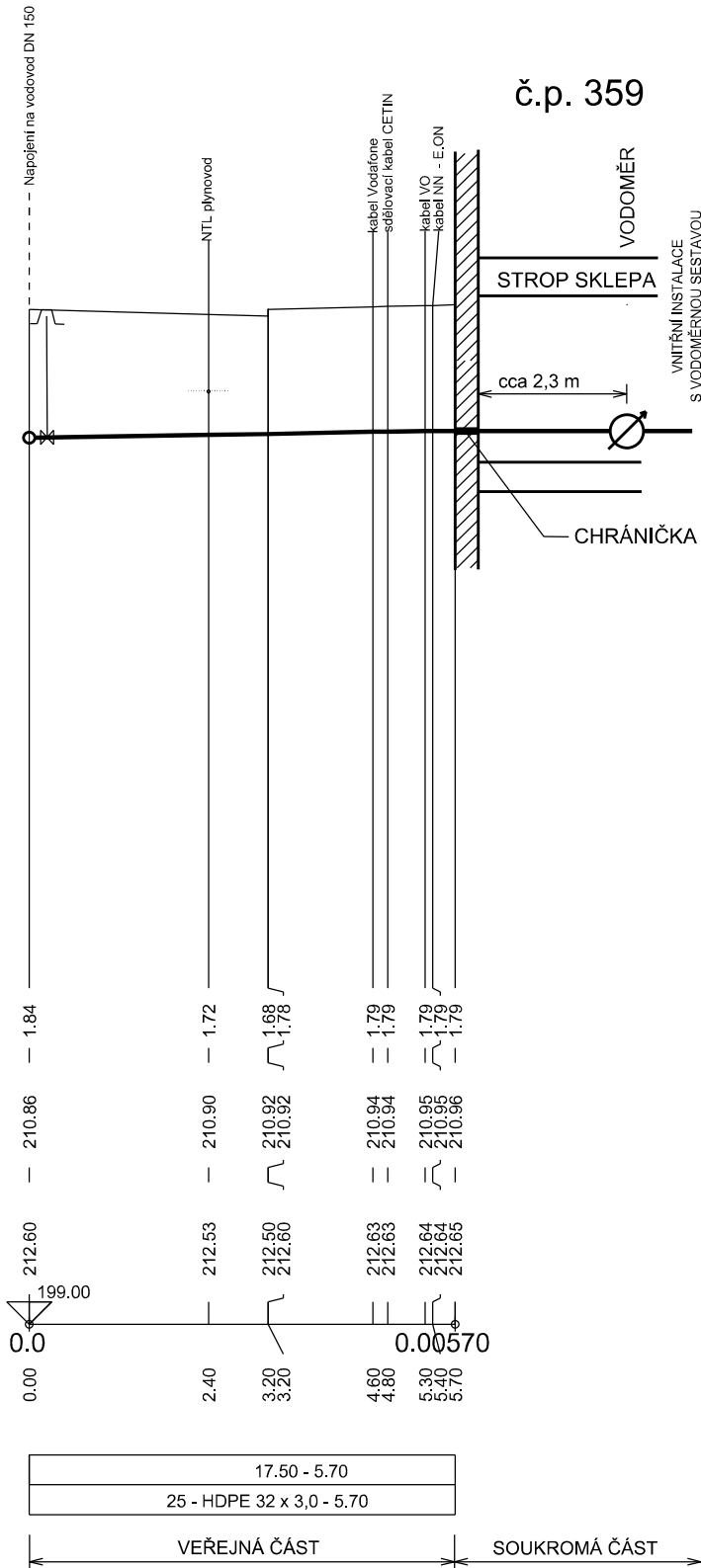
HLOUBKA VÝKOPU

KÓTA DNA POTRUBÍ

KÓTA TERÉNU

STANIČENÍ [Km],[m]

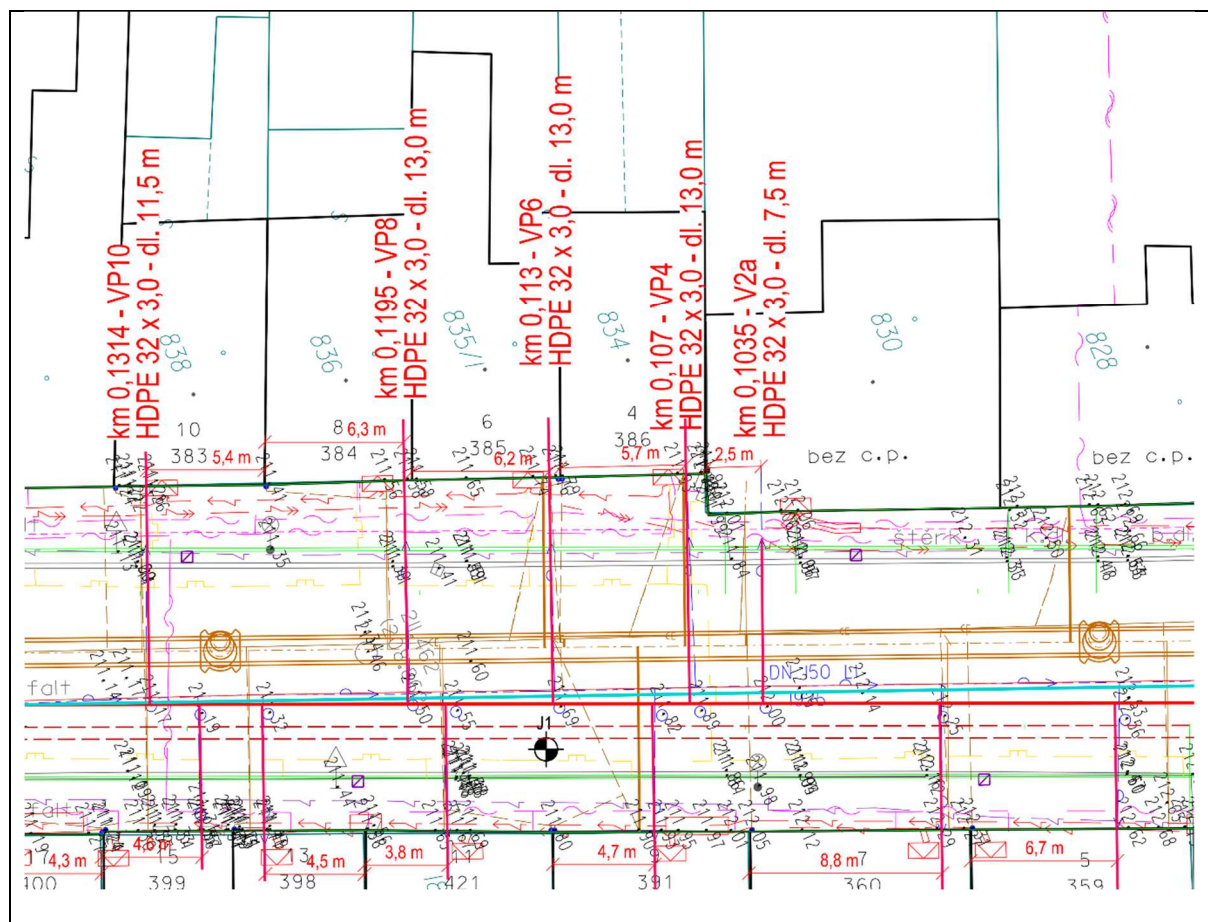
SKLON [promile] - DÉLKA [m]
DN [mm] - MATERIAL - DELKA [m]



LIST VODOVODNÍ PŘÍPOJKY

VP6

SITUACE



Ulice: 385

Majitel:

k.ú.: Žabovřesky [610470]; parcelní číslo:
835/1

Vašková Olga, Stránského 385/6, Brno-
Žabovřesky, 616 00 Brno

Stav ke dni: 16.09.2020

VODOVODNÍ PŘÍPOJKA

PROFIL [mm]: 32 mm

MATERIÁL: HDPE

DÉLKA CELKEM [m]: 13 m

DÍLČÍ DÉLKY [m]:

- SILNICE ASFALTOVÁ: 6.9 m
- ASFALTOVÁ PLOCHA: 3.4 m
- UVNITŘ NEMOVITOSTI PO VODOMĚR: 2.7 m

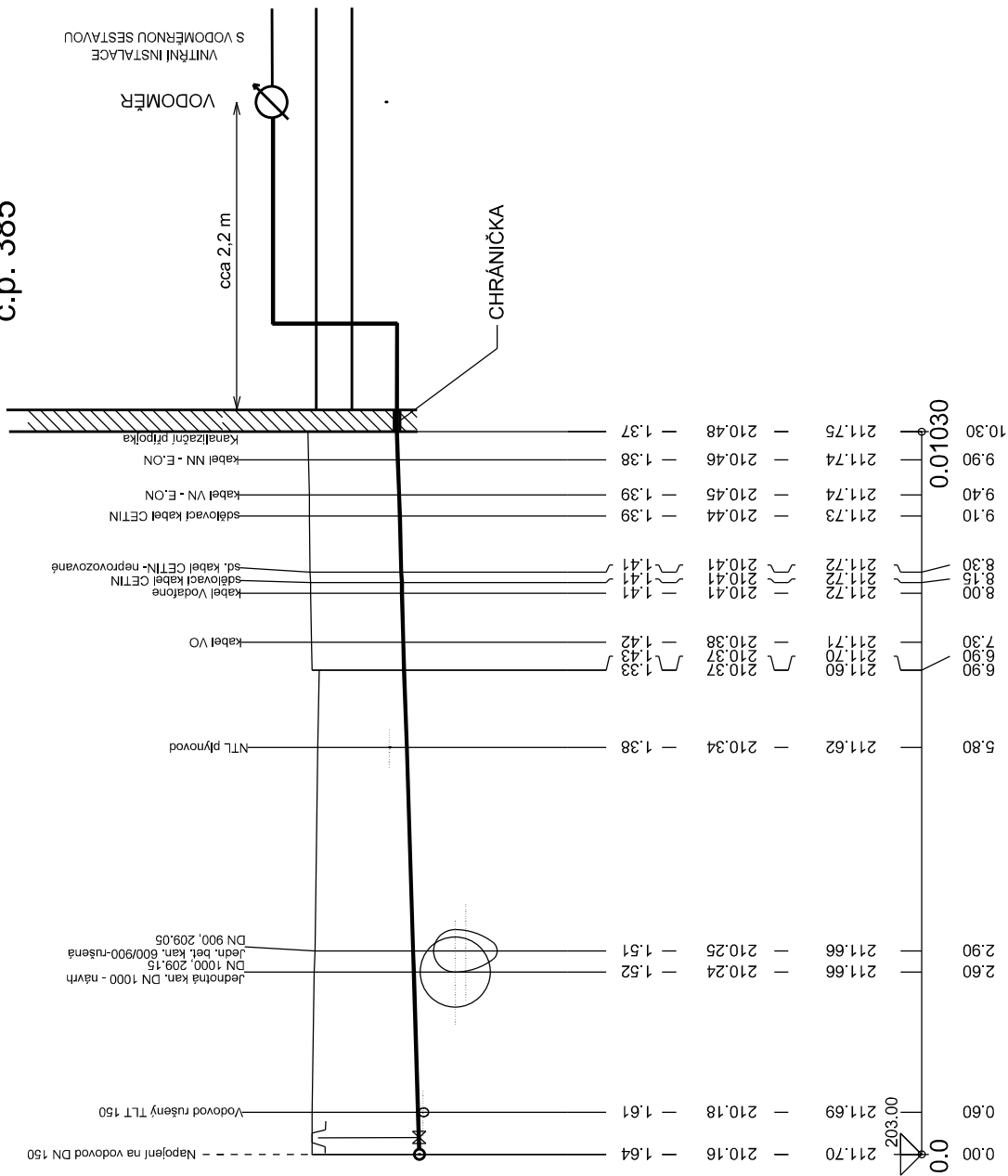
ÚZEMÍ
POVRCH ÚZEMÍ

ul. Stránského	Asfalt. chodník
Asfalt. komunikace	

Podélný profil VP6

MĚŘÍTKO 1:100 / 1:100

č.p. 385



SKLON [promile] - DÉLKA [m]
DN [mm] - MATERIAL - DELKA [m]

30.67 - 10.30
25 - HDPE 32 x 3.0 - 10.30

VEŘEJNÁ ČÁST
SOUKROMÁ ČÁST

VP7

Technical drawing of a sewerage system layout. The drawing shows a plan view of the sewerage network with various pipe sections, manholes, and elevations. Key features include:

- HDPE 32 x 3,0 - dl. 8,0 m** (Horizontal Discharge Pipe, 32 cm diameter, 8.0 m length)
- km 0,1085 - VP9** (Kilometer 0.1085, Vertical Pipe 9)
- HDPE 32 x 3,0 - dl. 8,5 m** (Horizontal Discharge Pipe, 32 cm diameter, 8.5 m length)
- km 0,0955 - VP7** (Kilometer 0.0955, Vertical Pipe 7)
- HDPE 32 x 3,0 - dl. 8,5 m** (Horizontal Discharge Pipe, 32 cm diameter, 8.5 m length)
- km 0,0875 - VP5** (Kilometer 0.0875, Vertical Pipe 5)
- HDPE 32 x 3,0 - dl. 8,5 m** (Horizontal Discharge Pipe, 32 cm diameter, 8.5 m length)
- DN 350** (Diameter 350 mm)
- bez c.p.** (Without connection point)
- 1794/1**, **1794/2**, **1795** (Elevations/Stationing)
- 1798**, **1796** (Elevations/Stationing)
- 1795**, **1796**, **1797**, **1798**, **1799**, **1800**, **1801**, **1802**, **1803**, **1804**, **1805**, **1806**, **1807**, **1808**, **1809**, **1810**, **1811**, **1812**, **1813**, **1814**, **1815**, **1816**, **1817**, **1818**, **1819**, **1820**, **1821**, **1822**, **1823**, **1824**, **1825**, **1826**, **1827**, **1828**, **1829**, **1830**, **1831**, **1832**, **1833**, **1834**, **1835**, **1836**, **1837**, **1838**, **1839**, **1840**, **1841**, **1842**, **1843**, **1844**, **1845**, **1846**, **1847**, **1848**, **1849**, **1850**, **1851**, **1852**, **1853**, **1854**, **1855**, **1856**, **1857**, **1858**, **1859**, **1860**, **1861**, **1862**, **1863**, **1864**, **1865**, **1866**, **1867**, **1868**, **1869**, **1870**, **1871**, **1872**, **1873**, **1874**, **1875**, **1876**, **1877**, **1878**, **1879**, **1880**, **1881**, **1882**, **1883**, **1884**, **1885**, **1886**, **1887**, **1888**, **1889**, **1890**, **1891**, **1892**, **1893**, **1894**, **1895**, **1896**, **1897**, **1898**, **1899**, **1900**, **1901**, **1902**, **1903**, **1904**, **1905**, **1906**, **1907**, **1908**, **1909**, **1910**, **1911**, **1912**, **1913**, **1914**, **1915**, **1916**, **1917**, **1918**, **1919**, **1920**, **1921**, **1922**, **1923**, **1924**, **1925**, **1926**, **1927**, **1928**, **1929**, **1930**, **1931**, **1932**, **1933**, **1934**, **1935**, **1936**, **1937**, **1938**, **1939**, **1940**, **1941**, **1942**, **1943**, **1944**, **1945**, **1946**, **1947**, **1948**, **1949**, **1950**, **1951**, **1952**, **1953**, **1954**, **1955**, **1956**, **1957**, **1958**, **1959**, **1960**, **1961**, **1962**, **1963**, **1964**, **1965**, **1966**, **1967**, **1968**, **1969**, **1970**, **1971**, **1972**, **1973**, **1974**, **1975**, **1976**, **1977**, **1978**, **1979**, **1980**, **1981**, **1982**, **1983**, **1984**, **1985**, **1986**, **1987**, **1988**, **1989**, **1990**, **1991**, **1992**, **1993**, **1994**, **1995**, **1996**, **1997**, **1998**, **1999**, **2000**, **2001**, **2002**, **2003**, **2004**, **2005**, **2006**, **2007**, **2008**, **2009**, **2010**, **2011**, **2012**, **2013**, **2014**, **2015**, **2016**, **2017**, **2018**, **2019**, **2020**, **2021**, **2022**, **2023**, **2024**, **2025**, **2026**, **2027**, **2028**, **2029**, **2030**, **2031**, **2032**, **2033**, **2034**, **2035**, **2036**, **2037**, **2038**, **2039**, **2040**, **2041**, **2042**, **2043**, **2044**, **2045**, **2046**, **2047**, **2048**, **2049**, **2050**, **2051**, **2052**, **2053**, **2054**, **2055**, **2056**, **2057**, **2058**, **2059**, **2060**, **2061**, **2062**, **2063**, **2064**, **2065**, **2066**, **2067**, **2068**, **2069**, **2070**, **2071**, **2072**, **2073**, **2074**, **2075**, **2076**, **2077**, **2078**, **2079**, **2080**, **2081**, **2082**, **2083**, **2084**, **2085**, **2086**, **2087**, **2088**, **2089**, **2090**, **2091**, **2092**, **2093**, **2094**, **2095**, **2096**, **2097**, **2098**, **2099**, **2100**, **2101**, **2102**, **2103**, **2104**, **2105**, **2106**, **2107**, **2108**, **2109**, **2110**, **2111**, **2112**, **2113**, **2114**, **2115**, **2116**, **2117**, **2118**, **2119**, **2120**, **2121**, **2122**, **2123**, **2124**, **2125**, **2126**, **2127**, **2128**, **2129**, **2130**, **2131**, **2132**, **2133**, **2134**, **2135**, **2136**, **2137**, **2138**, **2139**, **2140**, **2141**, **2142**, **2143**, **2144**, **2145**, **2146**, **2147**, **2148**, **2149**, **2150**, **2151**, **2152**, **2153**, **2154**, **2**

Majitel:

Kučera Petr Ing., Imrychova 882/7, Kamýk, 143
00 Praha 4

Stav ke dni: 16.09.2020

PROFIL [mm]:	32 mm
MATERIÁL:	HDPE
DÉLKA CELKEM [m]:	8.5 m
DÍLČÍ DÉLKY [m]:	
- SILNICE ASFALTOVÁ:	3.2 m
- ASFALTOVÁ PLOCHA:	2.5 m
- UVNITŘ NEMOVITOSTI PO VODOMĚŘ:	2.8 m

ÚZEMÍ
POVRCH ÚZEMÍ

Stránského	
1	2

LEGENDA:
1) Asfalt, komunikace
2) Asfalt, chodník

Podélný profil VP7

MĚŘÍTKO 1:100 / 1:100

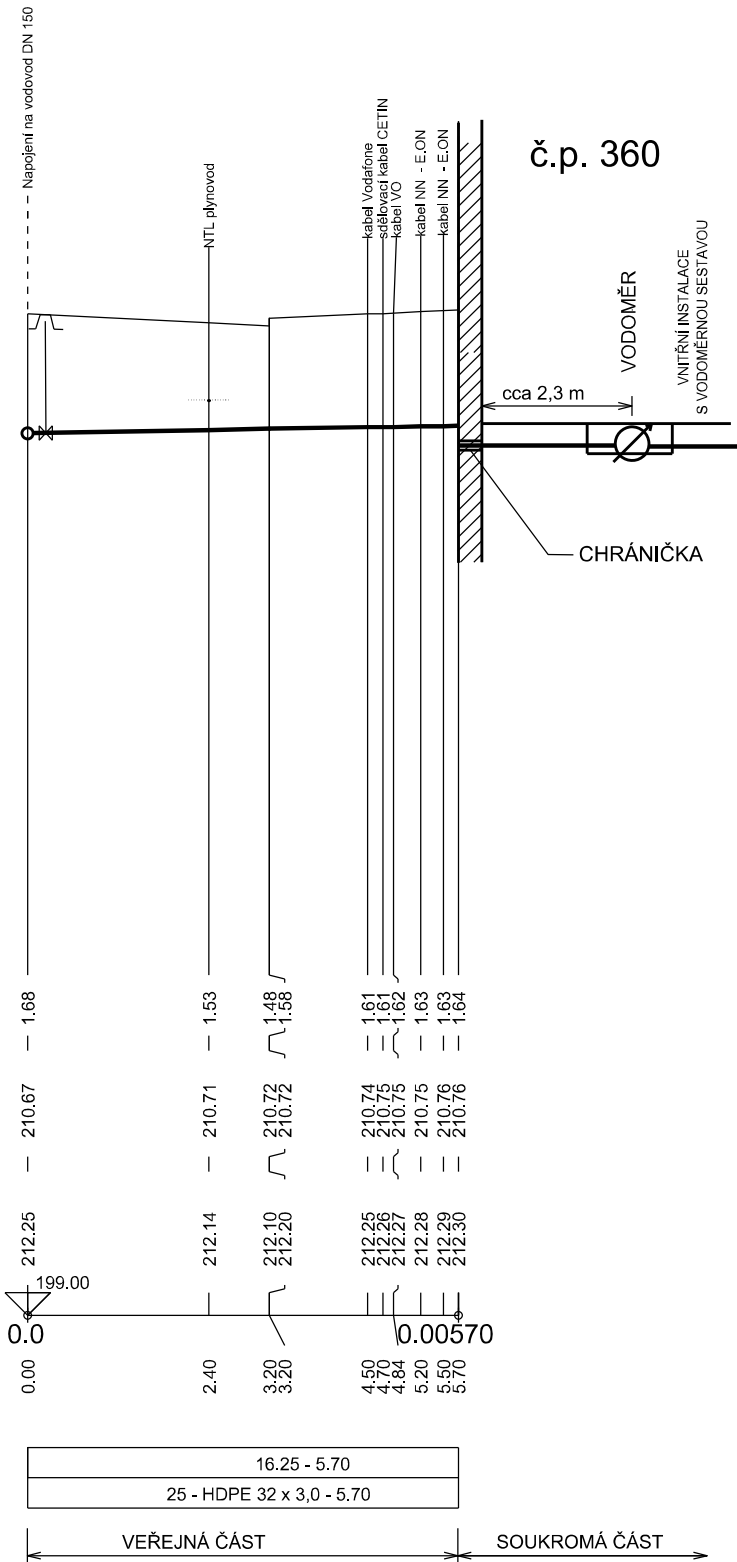
HLOUBKA VÝKOPU

KÓTA DNA POTRUBÍ

KÓTA TERÉNU

STANIČENÍ [Km],[m]

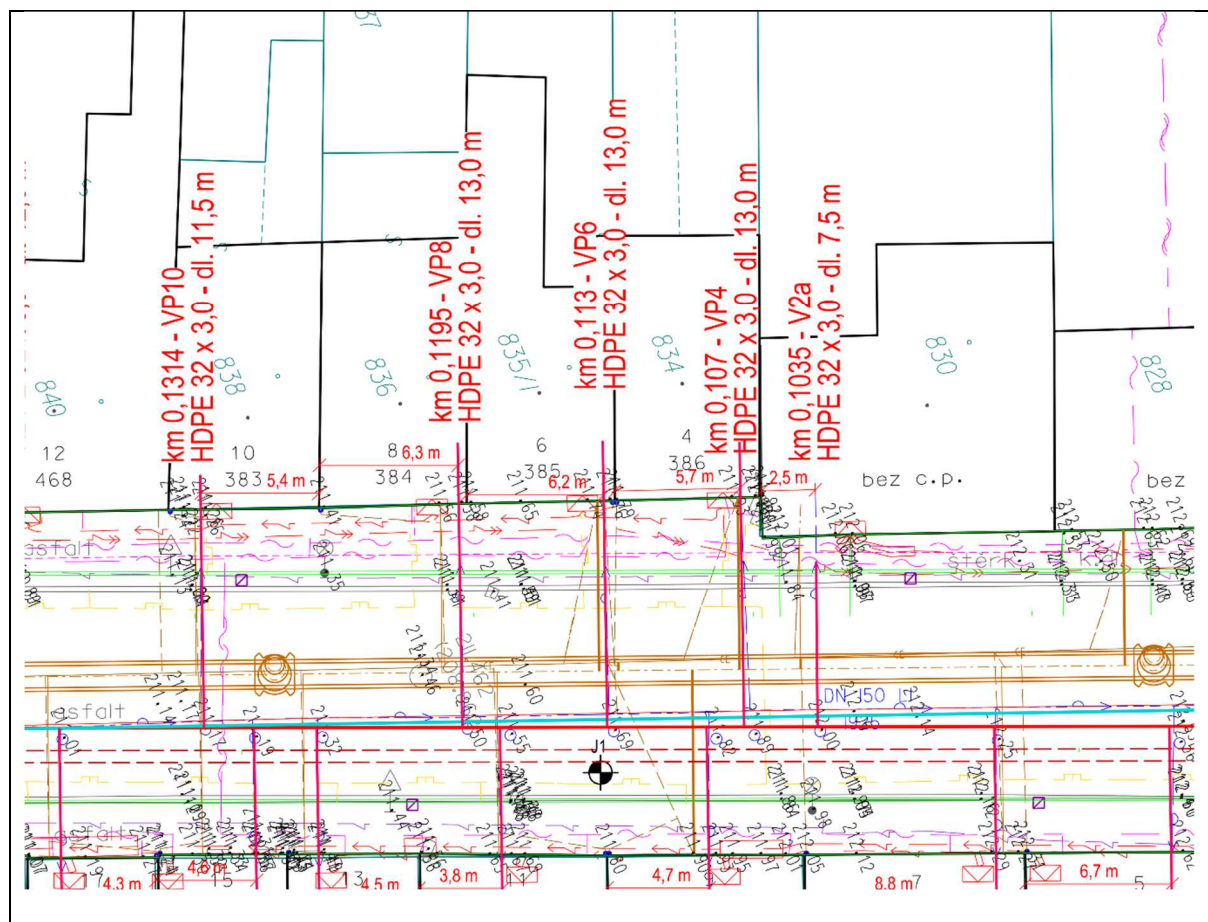
SKLON [promile] - DÉLKA [m]
DN [mm] - MATERIAL - DELKA [m]



LIST VODOVODNÍ PŘÍPOJKY

VP8

SITUACE



Ulice: 384

k.ú.: Žabovřesky [610470]; parcelní číslo: 836

Majitel:

Janíček Patrik, Uzbecká 567/24, Brno-Bohunice, 625 00 Brno

Stav ke dni: 16.09.2020

VODOVODNÍ PŘÍPOJKA

PROFIL [mm]: 32 mm

MATERIÁL: HDPE

DÉLKA CELKEM [m]: 13 m

DÍLČÍ DÉLKY [m]:

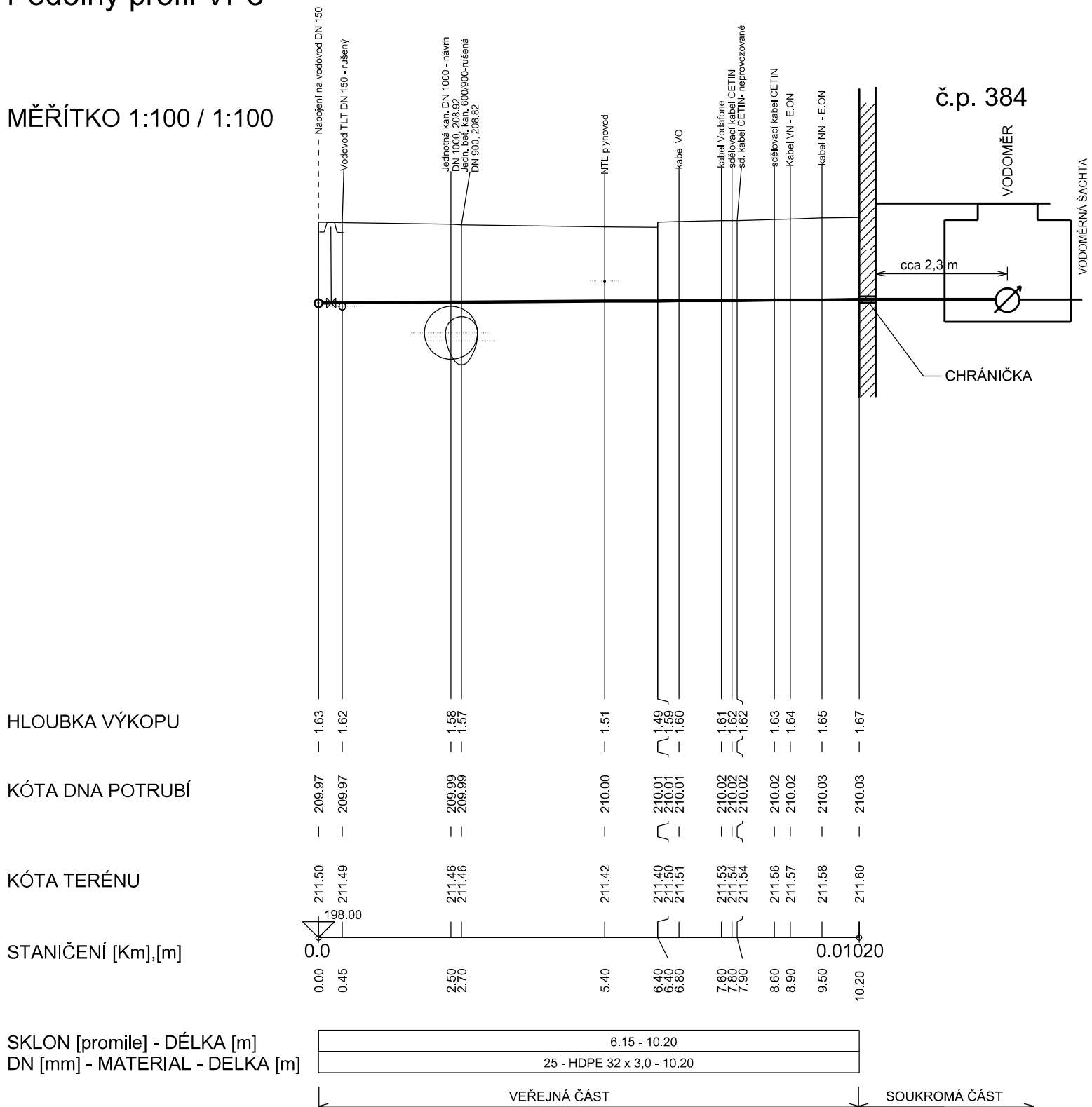
- SILNICE ASFALTOVÁ: 6.4 m
- ASFALTOVÁ PLOCHA: 3.8 m
- UVNITŘ NEMOVITOSTI PO VODOMĚR: 2.8 m

ÚZEMÍ
POVRCH ÚZEMÍ

ul. Stránského	
Asfalt, komunikace	Asfalt, chodník

Podélný profil VP8

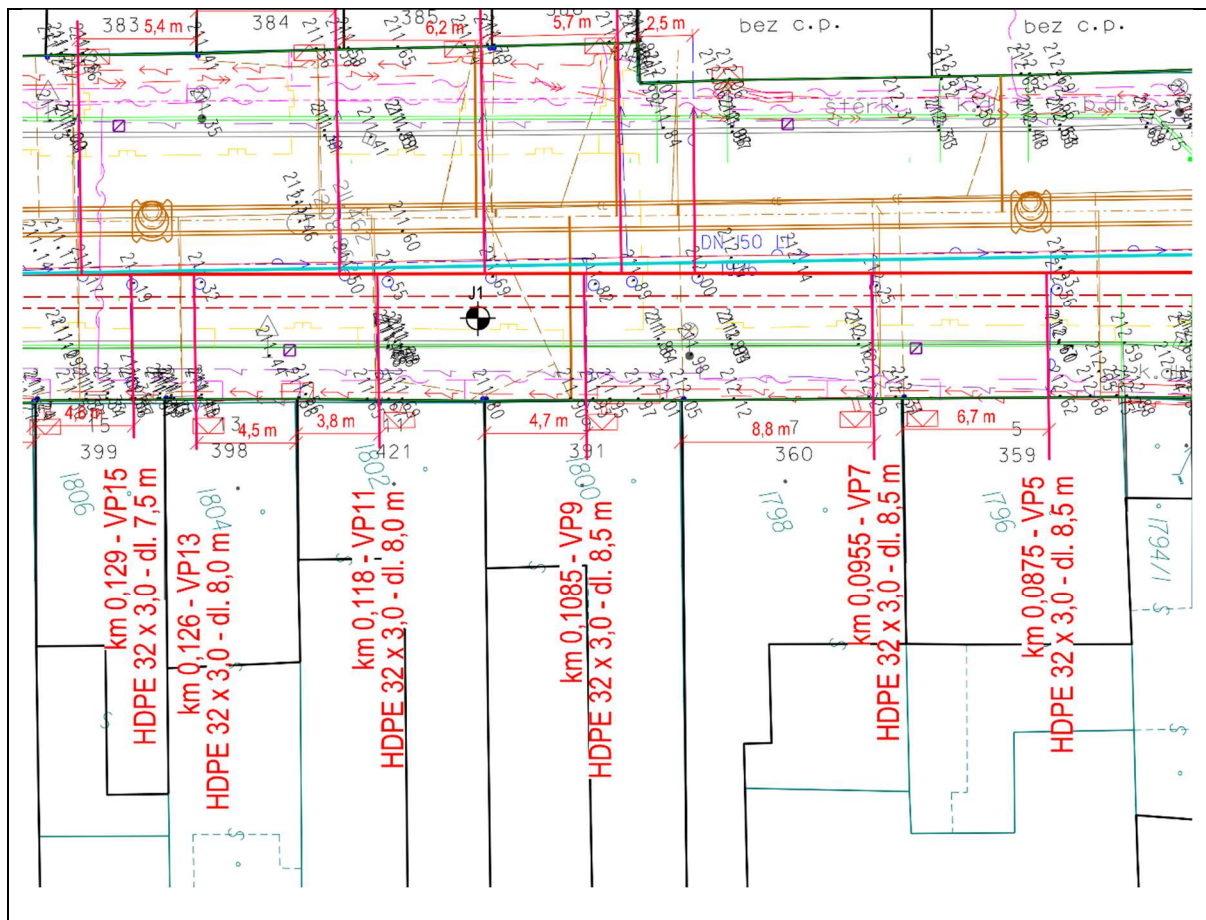
MĚŘÍTKO 1:100 / 1:100



LIST VODOVODNÍ PŘÍPOJKY

VP9

SITUACE



Ulice: 391

k.ú.: Žabovřesky [610470]; parcelní číslo: 1800

Majitel:

SJM Kollárik Jiří a Kolláriková Alena,
Stránského 391/9, Brno-Žabovřesky, 616 00
Brno

Stav ke dni: 16.09.2020

VODOVODNÍ PŘÍPOJKA

PROFIL [mm]: 32 mm

MATERIÁL: HDPE

DÉLKA CELKEM [m]: 8,5 m

DÍLČÍ DÉLKY [m]:

- SILNICE ASFALTOVÁ: 3,3 m
- ASFALTOVÁ PLOCHA: 2,5 m
- UVNITŘ NEMOVITOSTI PO VODOMĚR: 2,7 m

Stránského	
1	2

Podélný profil VP9

MĚŘÍTKO 1:100 / 1:100

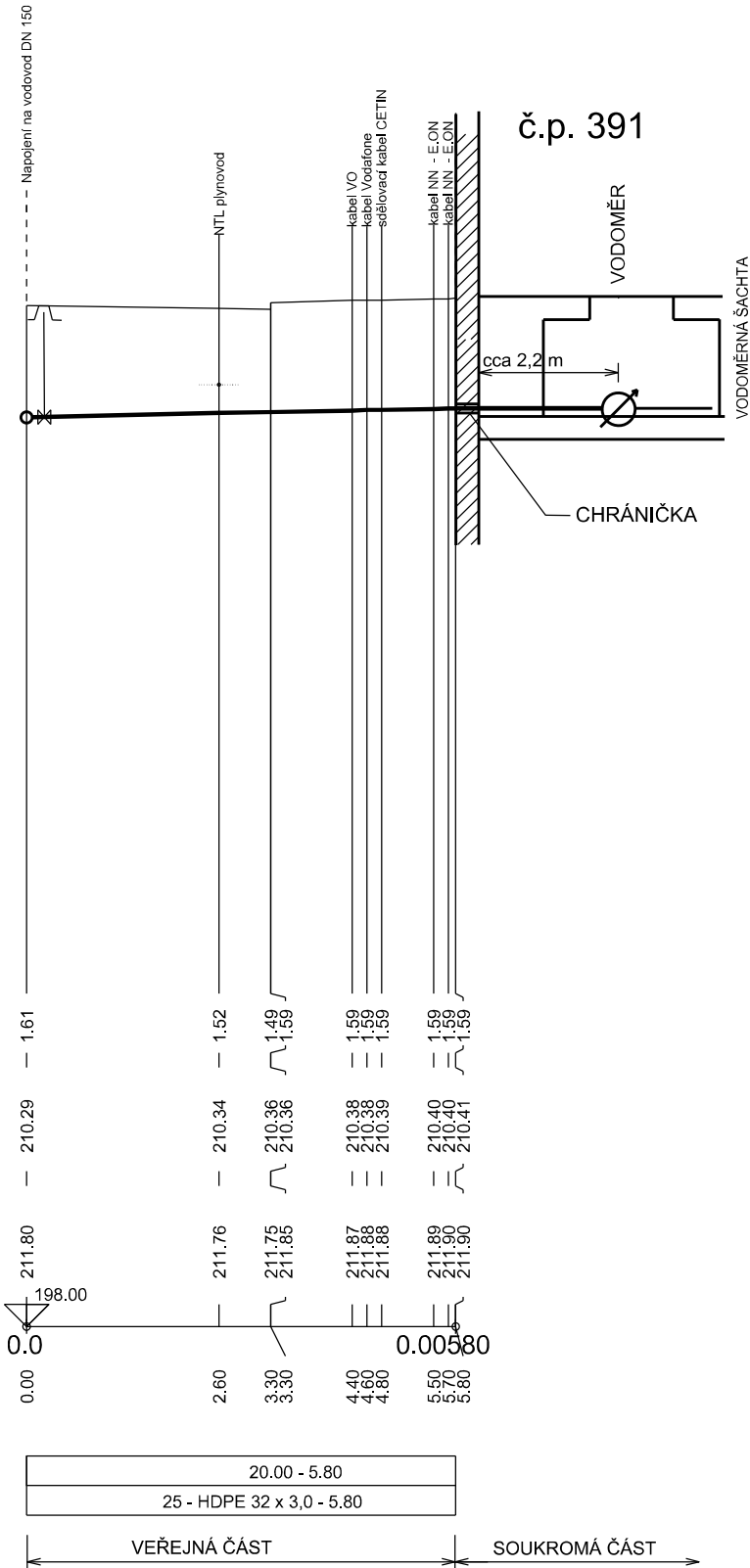
HLOUBKA VÝKOPU

KÓTA DNA POTRUBÍ

KÓTA TERÉNU

STANIČENÍ [Km],[m]

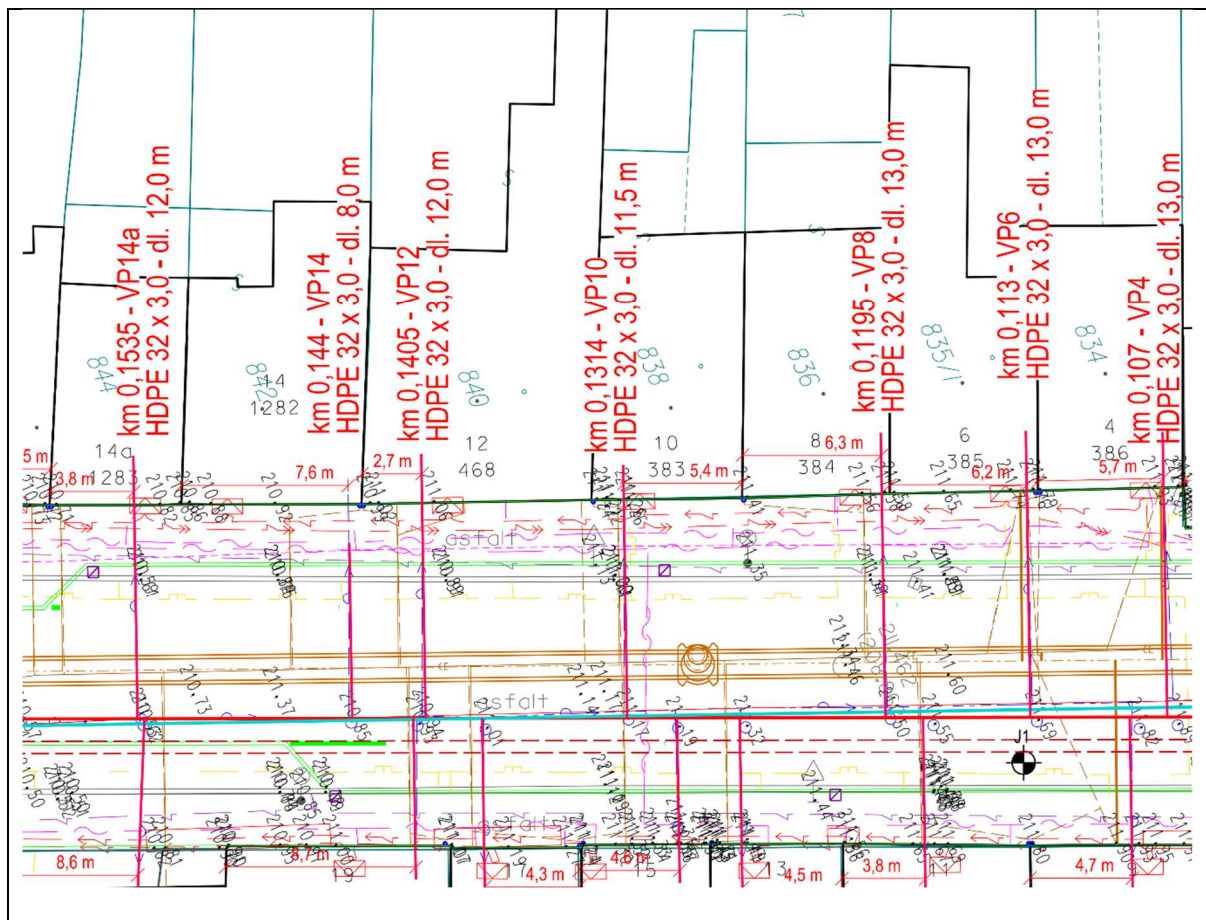
SKLON [promile] - DÉLKA [m]
DN [mm] - MATERIAL - DELKA [m]



LIST VODOVODNÍ PŘÍPOJKY

VP10

SITUACE



Ulice: 383

Majitel:

k.ú.: Žabovřesky [610470]; parcelní číslo: 838

Kučerová Marie, Stránského 383/10, Brno-Žabovřesky, 616 00 Brno

Stav ke dni: 16.09.2020

VODOVODNÍ PŘÍPOJKA

PROFIL [mm]: 32 mm

MATERIÁL: HDPE

DÉLKA CELKEM [m]: 11.5 m

DÍLČÍ DÉLKY [m]:

- SILNICE ASFALTOVÁ: 6.4 m
- ASFALTOVÁ PLOCHA: 3.6 m
- UVNITŘ NEMOVITOSTI PO VODOMĚR: 1.5 m

ÚZEMÍ
POVRCH ÚZEMÍ

ul. Stránského	
Asfalt. komunikace	Asfalt. chodník

Podélný profil VP10

MĚŘÍTKO 1:100 / 1:100

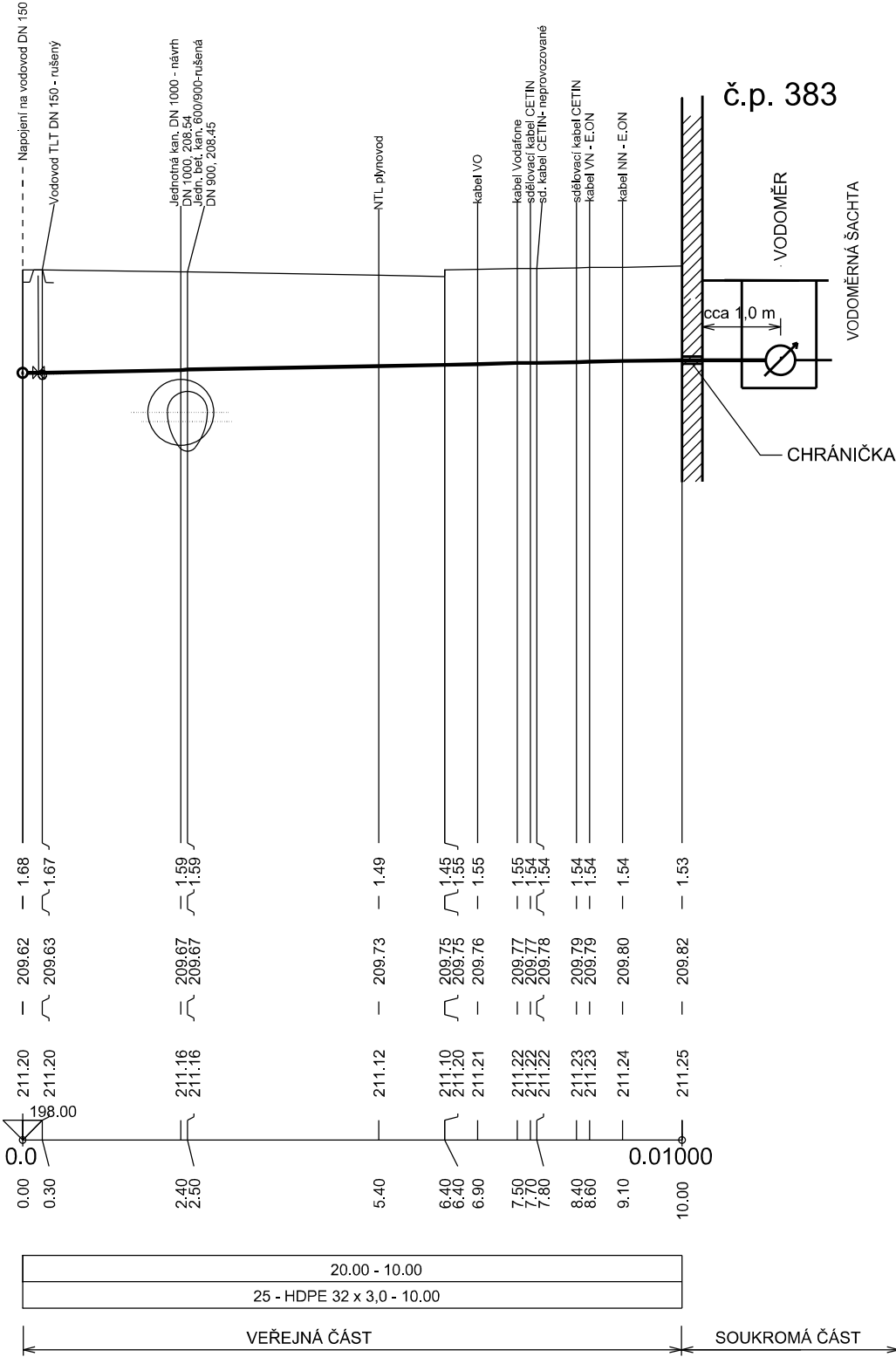
HLOUBKA VÝKOPU

KÓTA DNA POTRUBÍ

KÓTA TERÉNU

STANIČENÍ [Km],[m]

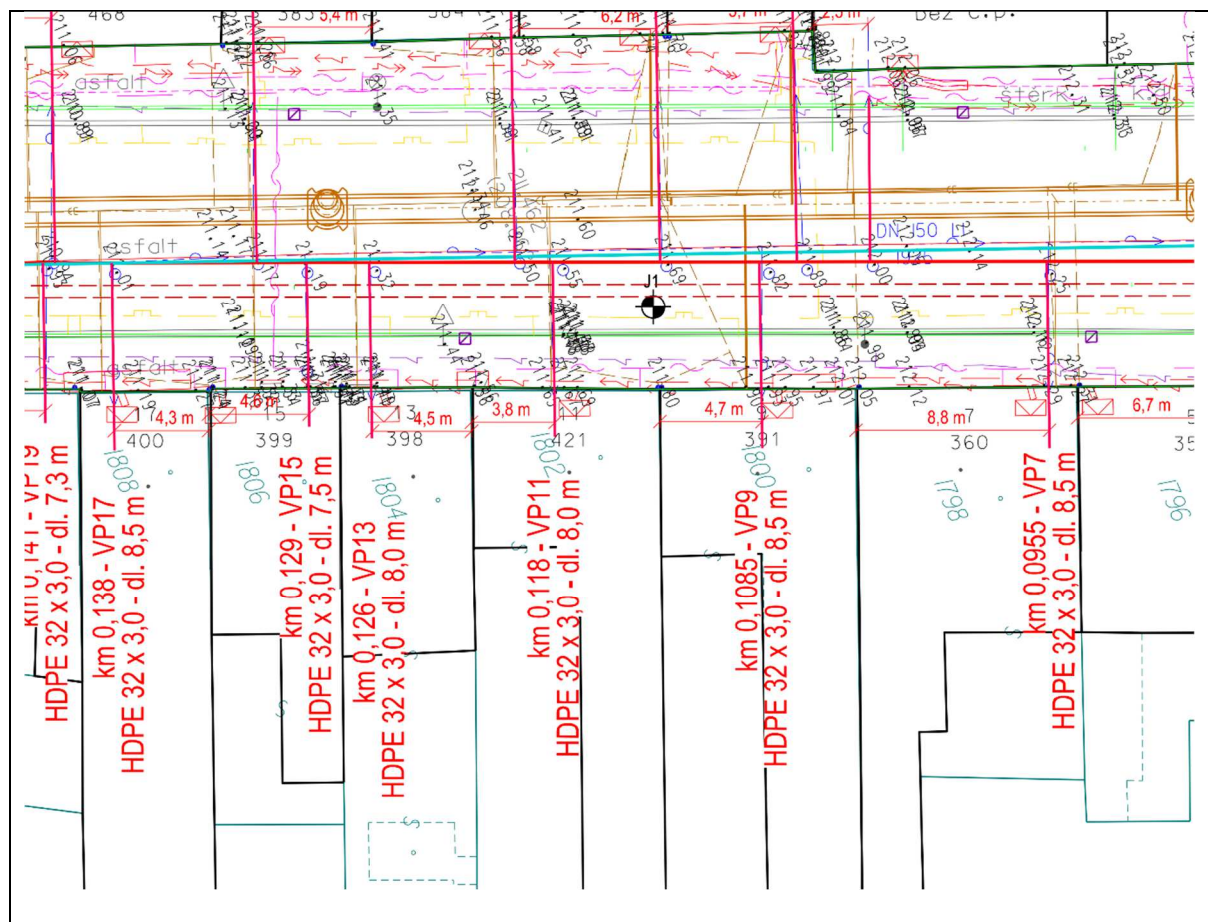
SKLON [promile] - DÉLKA [m]
DN [mm] - MATERIAL - DELKA [m]



LIST VODOVODNÍ PŘÍPOJKY

VP11

SITUACE



Ulice: 421

k.ú.: Žabovřesky [610470]; parcelní číslo: 1802

Majitel:

SJM Řiháček Karel PhDr. a Řiháčková Jana,
Stránského 421/11, Brno-Žabovřesky, 616 00
Brno

Stav ke dni: 16.09.2020

VODOVODNÍ PŘÍPOJKA

PROFIL [mm]: 32 mm

MATERIÁL: HDPE

DÉLKA CELKEM [m]: 8 m

DÍLČÍ DÉLKY [m]:

- SILNICE ASFALTOVÁ: 3,3 m
- ASFALTOVÁ PLOCHA: 2,5 m
- UVNITŘ NEMOVITOSTI PO VODOMĚR: 2,2 m

ÚZEMÍ
POVRCH ÚZEMÍ

Stránského	
1	2

LEGENDA:
1) Asfalt. komunikace
2) Asfalt. chodník

Podélný profil VP11

MĚŘÍTKO 1:100 / 1:100

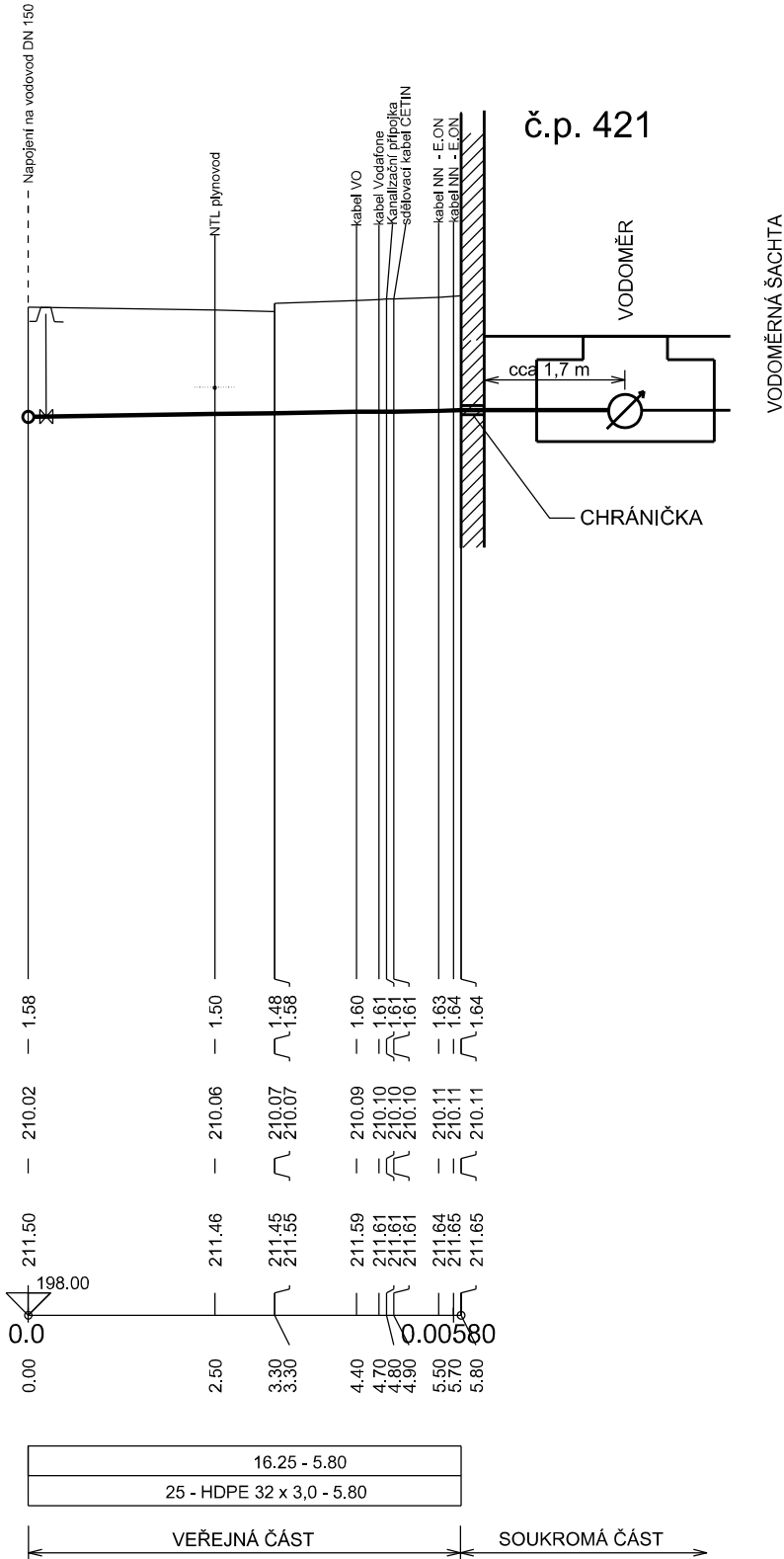
HLOUBKA VÝKOPU

KÓTA DNA POTRUBÍ

KÓTA TERÉNU

STANIČENÍ [Km],[m]

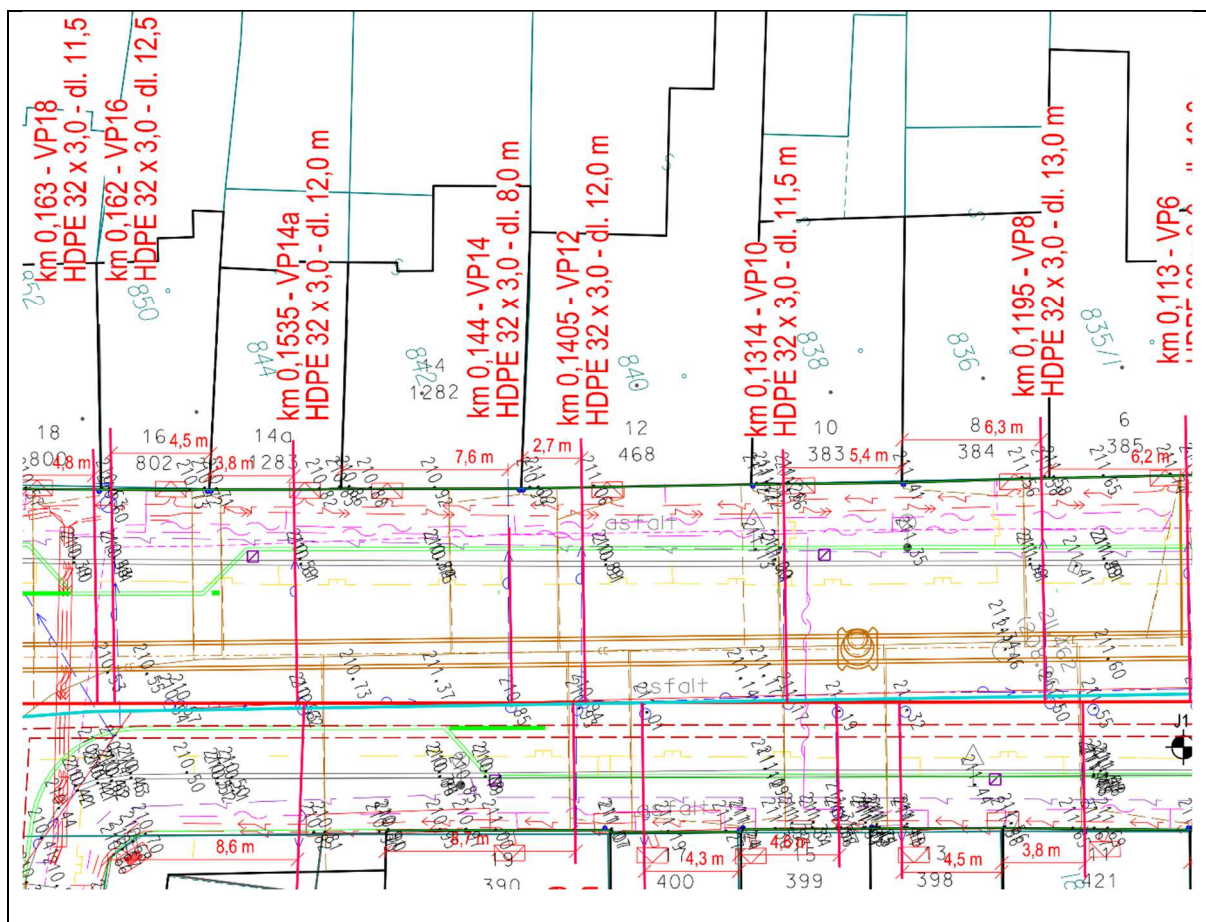
SKLON [promile] - DÉLKA [m]
DN [mm] - MATERIAL - DELKA [m]



LIST VODOVODNÍ PŘÍPOJKY

VP12

SITUACE



Ulice: 468

Majitel:

k.ú.: Žabovřesky [610470]; parcelní číslo: 840

Jusanová Jarmila, Stránského 468/12, Brno-Žabovřesky, 616 00 Brno

Stav ke dni: 16.09.2020

VODOVODNÍ PŘÍPOJKA

PROFIL [mm]: 32 mm

MATERIÁL: HDPE

DÉLKA CELKEM [m]: 12 m

DÍLČÍ DÉLKY [m]:

- SILNICE ASFALTOVÁ: 6.4 m
- ASFALTOVÁ PLOCHA: 3.4 m
- UVNITŘ NEMOVITOSTI PO VODOMĚR: 2.2 m

ÚZEMÍ
POVRCH ÚZEMÍ

Stránského	
Asfalt, komunikace	Asfalt, chodník

Podélný profil VP12

MĚŘÍTKO 1:100 / 1:100

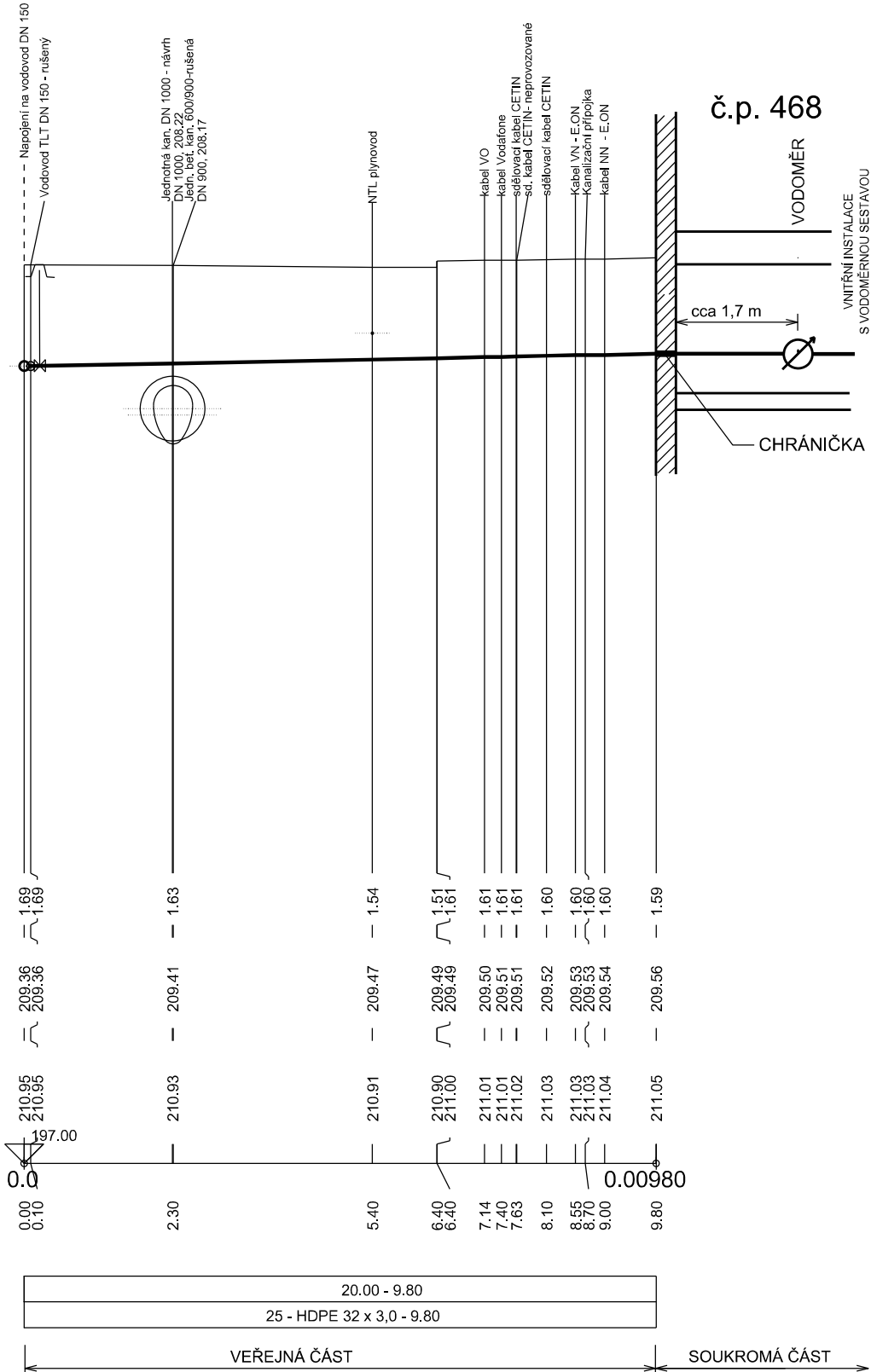
HLOUBKA VÝKOPU

KÓTA DNA POTRUBÍ

KÓTA TERÉNU

STANIČENÍ [Km],[m]

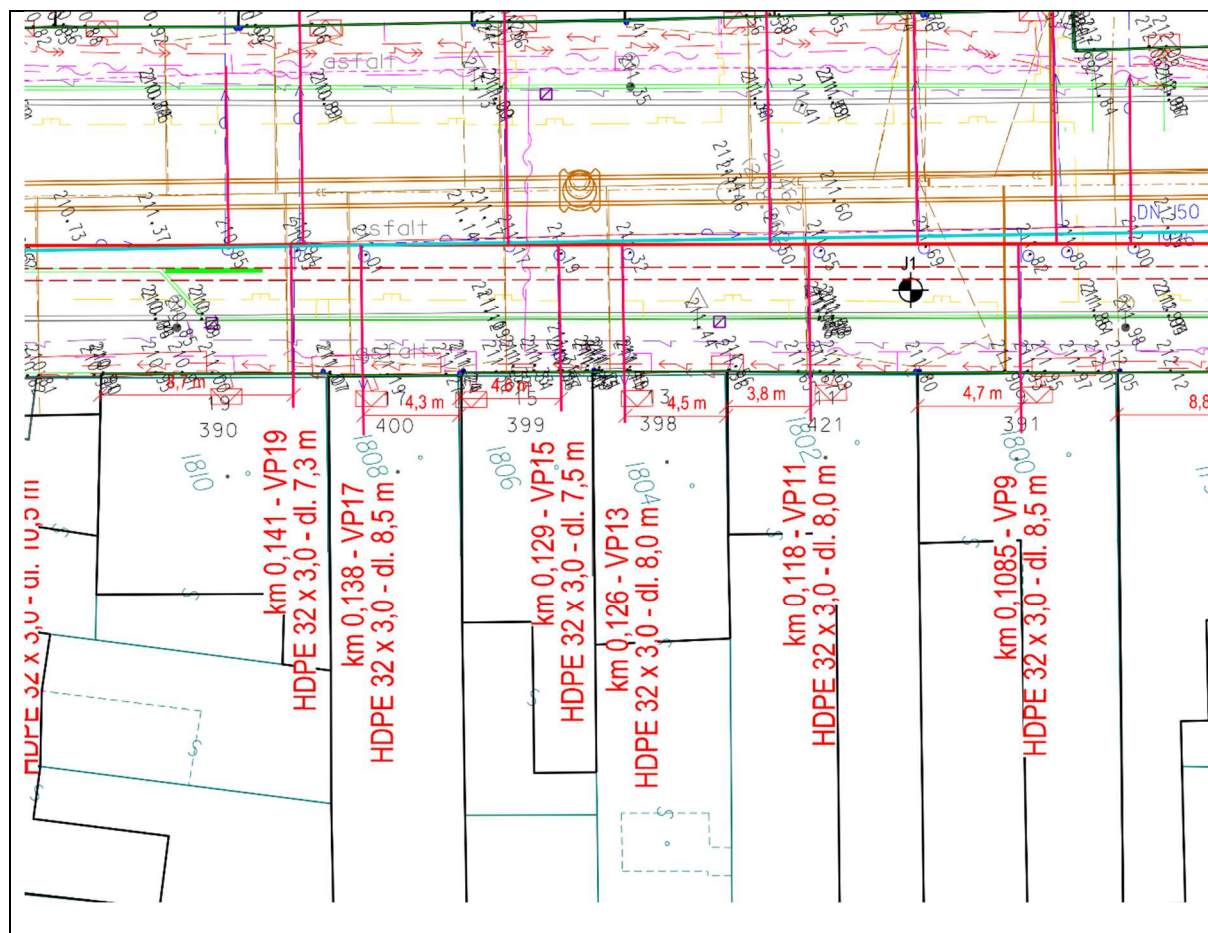
SKLON [promile] - DÉLKA [m]
DN [mm] - MATERIAL - DELKA [m]



LIST VODOVODNÍ PŘÍPOJKY

VP13

SITUACE



Ulice: 398

Majitel:

k.ú.: Žabovřesky [610470]; parcelní číslo: 1804

Krejčířiková Jiřina, Stránského 398/13, Brno-Žabovřesky, 616 00 Brno

Stav ke dni: 16.09.2020

VODOVODNÍ PŘÍPOJKA

PROFIL [mm]: 32 mm

MATERIÁL: HDPE

DÉLKA CELKEM [m]: 8 m

DÍLČÍ DÉLKY [m]:

- SILNICE ASFALTOVÁ: 3.1 m
- ASFALTOVÁ PLOCHA: 2.6 m
- UVNITŘ NEMOVITOSTI PO VODOMĚR: 2.3 m

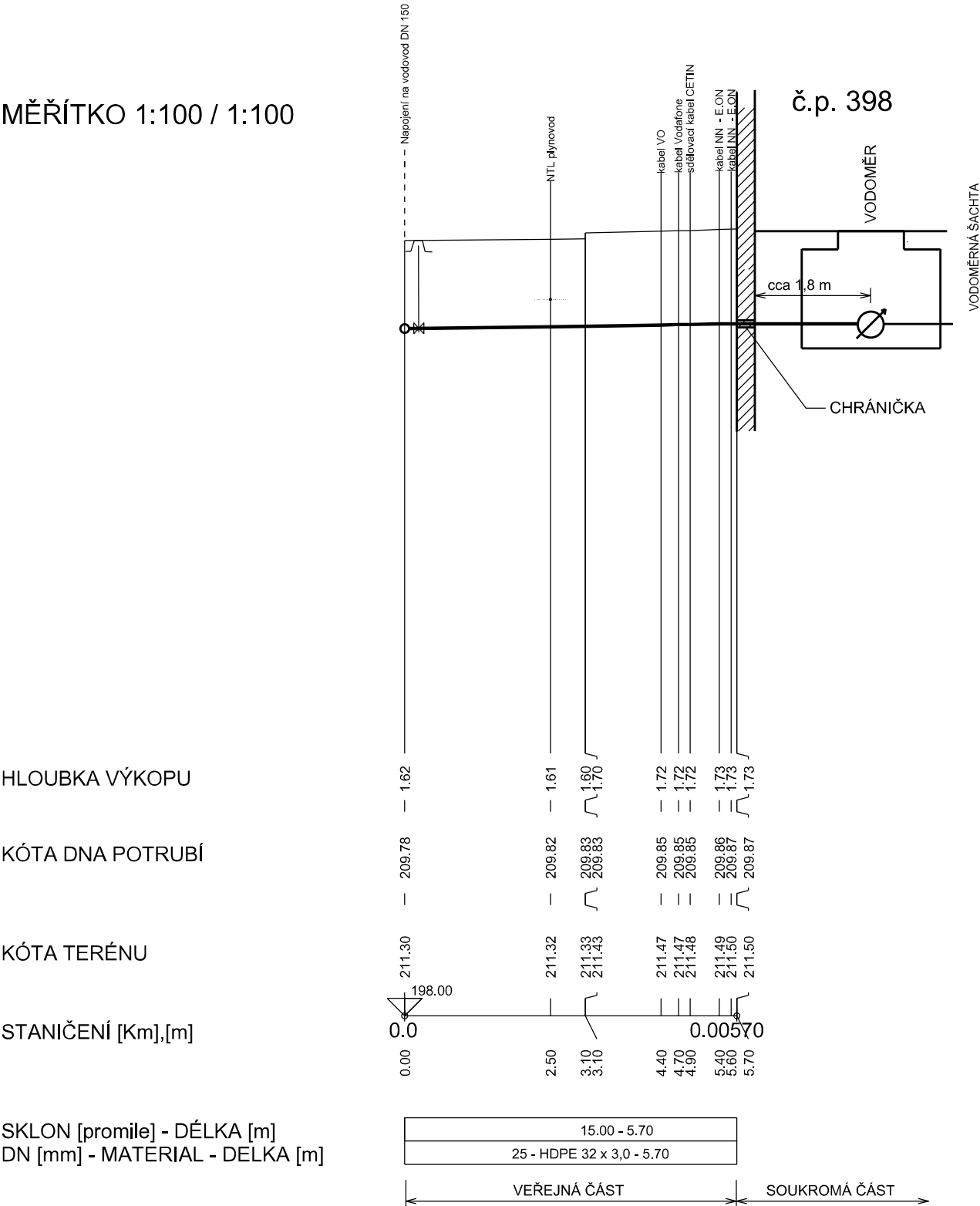
ÚZEMÍ
POVRCH ÚZEMÍ

Stránského	
1	2

LEGENDA:
1) Asfalt, komunikace
2) Asfalt, chodník

Podélný profil VP13

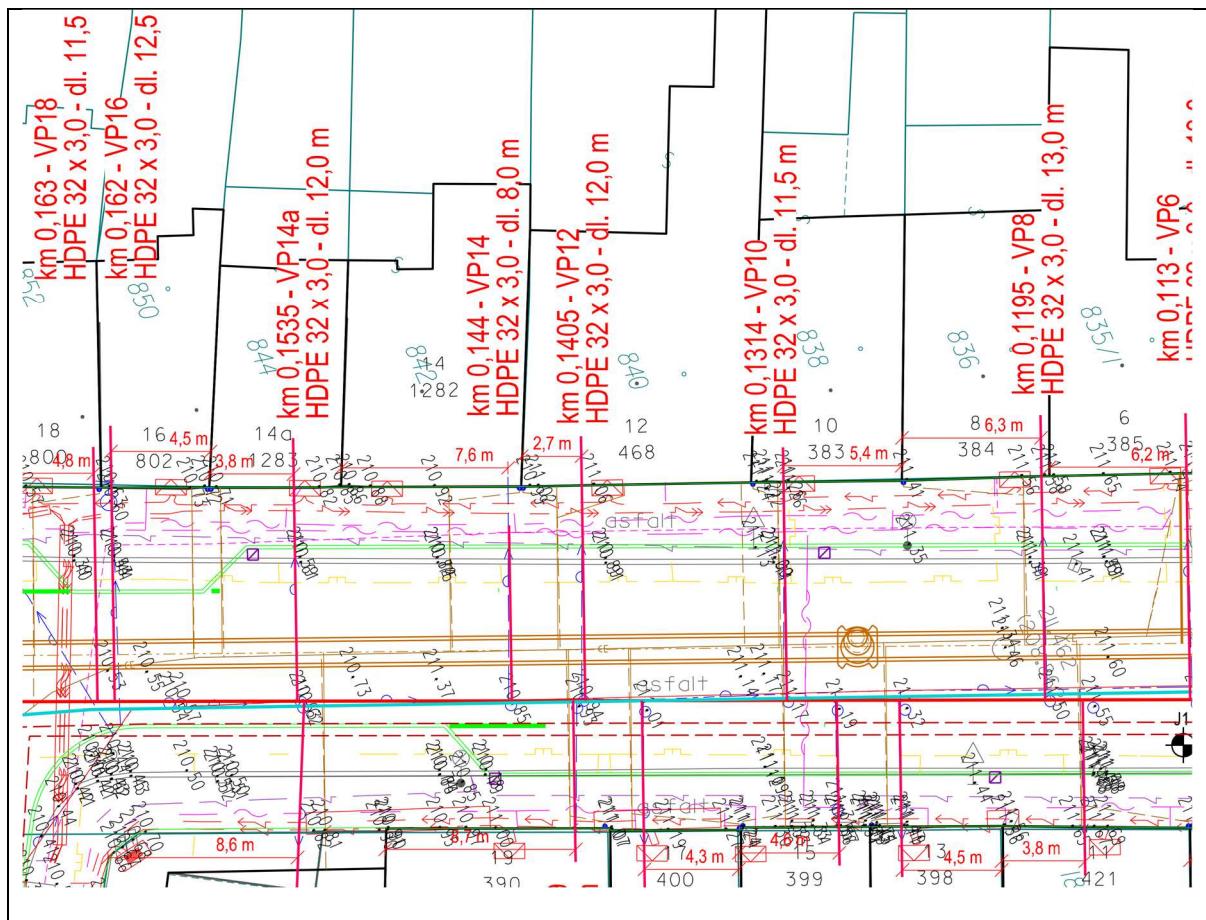
MĚŘÍTKO 1:100 / 1:100



LIST VODOVODNÍ PŘÍPOJKY

VP14

SITUACE



Ulice: 1282

Majitel:

k.ú.: Žabovřesky [610470]; parcelní číslo: 842

Grmelová Radmila Ing. CSc., Stránského
1282/14, Brno-Žabovřesky, 616 00 Brno

Stav ke dni: 16.09.2020

VODOVODNÍ PŘÍPOJKA

PROFIL [mm]: 32 mm

MATERIÁL: HDPE

DÉLKA CELKEM [m]: 8 m

DÍLČÍ DÉLKY [m]:

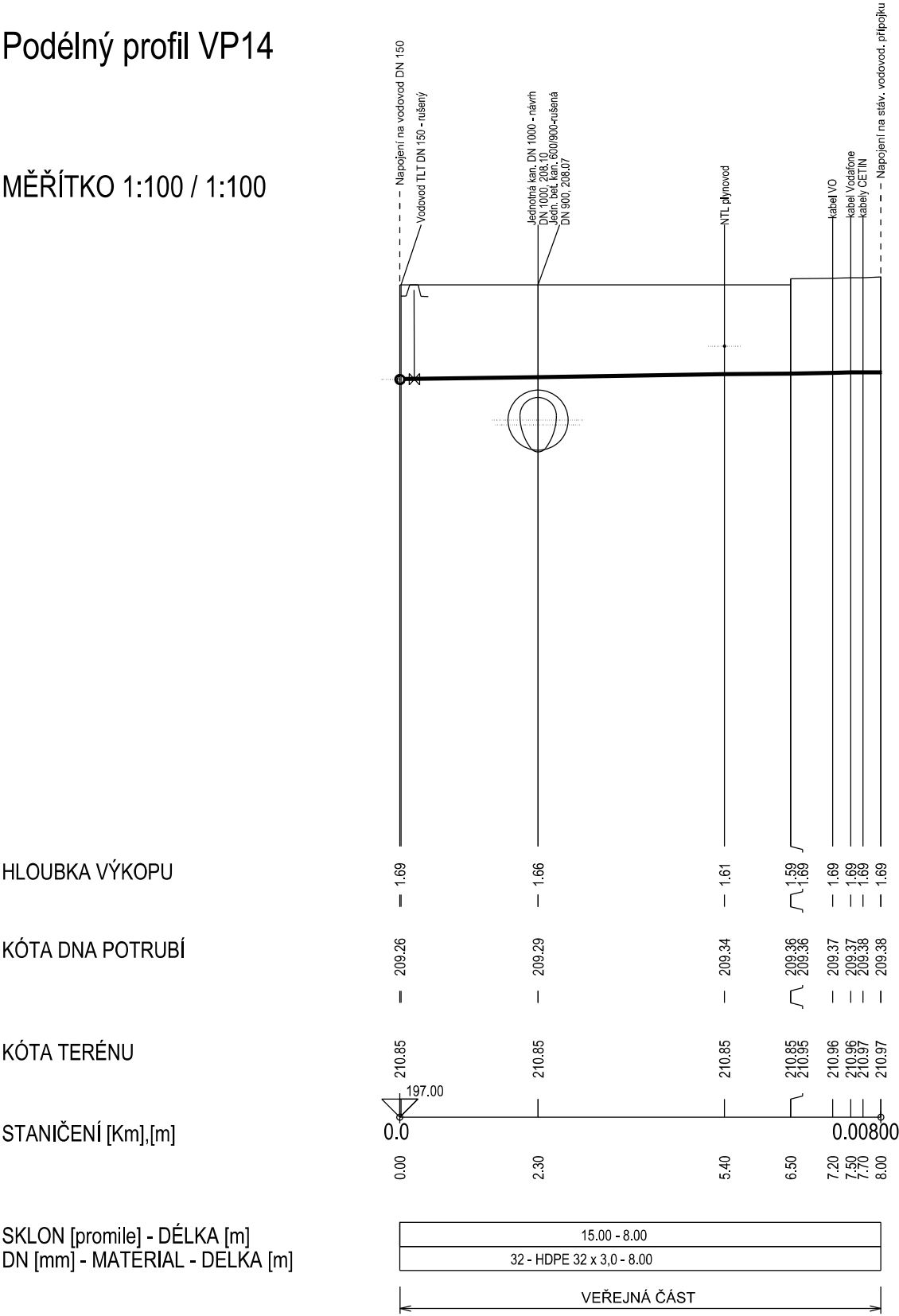
- SILNICE ASFALTOVÁ: 6,5 m
- ASFALTOVÁ PLOCHA: 1,5 m

Stránského	
Asfalt. komunikace	1

Podélný profil VP14

MĚŘÍTKO 1:100 / 1:100

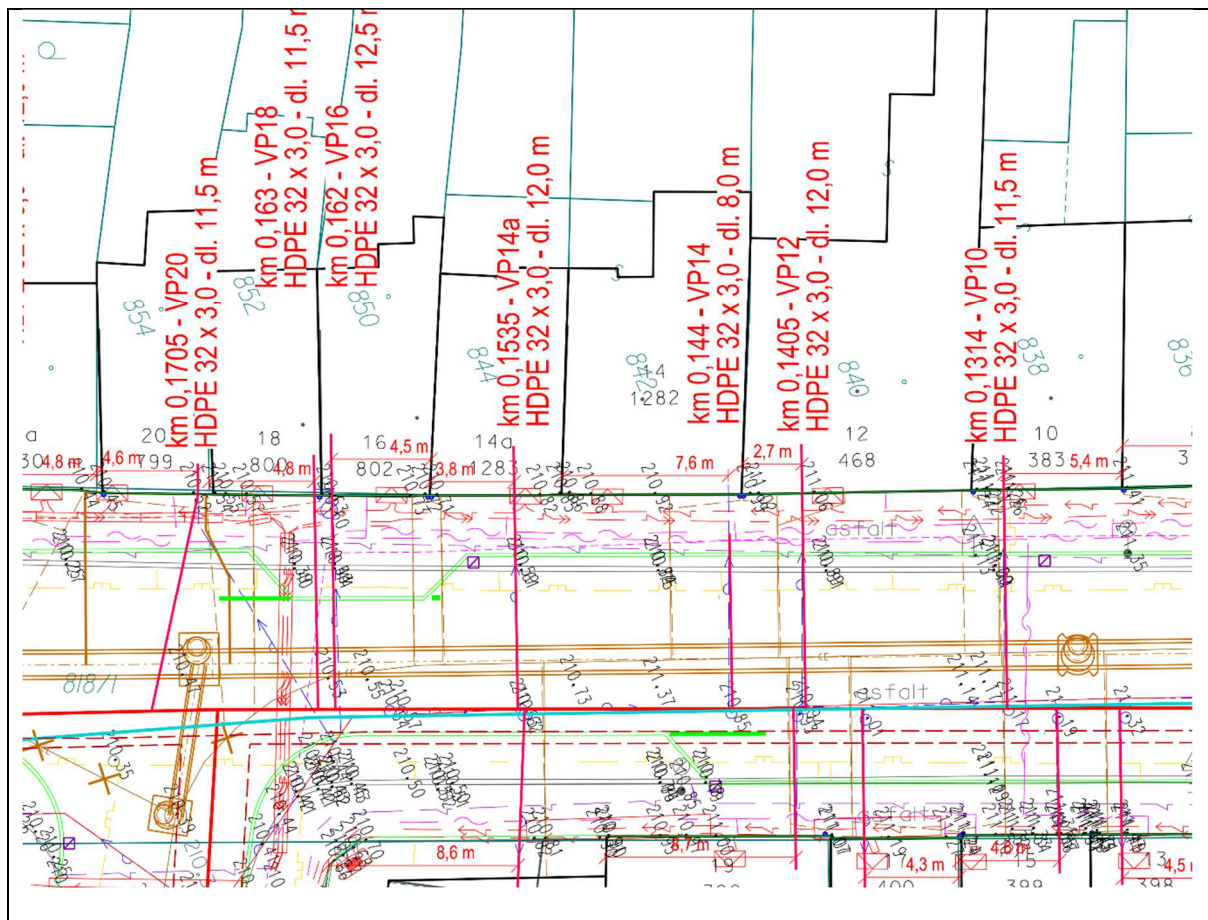
č.p. 1282



LIST VODOVODNÍ PŘÍPOJKY

VP14a

SITUACE



Ulice: 1283

k.ú.: Žabovřesky [610470]; parcelní číslo: 844

Majitel:

Komoróczy Ivana Ing., Stránského 1283/14a,
Brno-Žabovřesky, 616 00 Brno

Stav ke dni: 16.09.2020

VODOVODNÍ PŘÍPOJKA

PROFIL [mm]: 32 mm

MATERIÁL: HDPE

DÉLKA CELKEM [m]: 12 m

DÍLČÍ DÉLKY [m]:

- SILNICE ASFALTOVÁ: 6.5 m
- ASFALTOVÁ PLOCHA: 3.3 m
- UVNITŘ NEMOVITOSTI PO VODOMĚR: 2.2 m

ÚZEMÍ
POVRCH ÚZEMÍ

Stránského	
Asfalt, komunikace	Asfalt, chodník

Podélný profil VP14a

MĚŘÍTKO 1:100 / 1:100

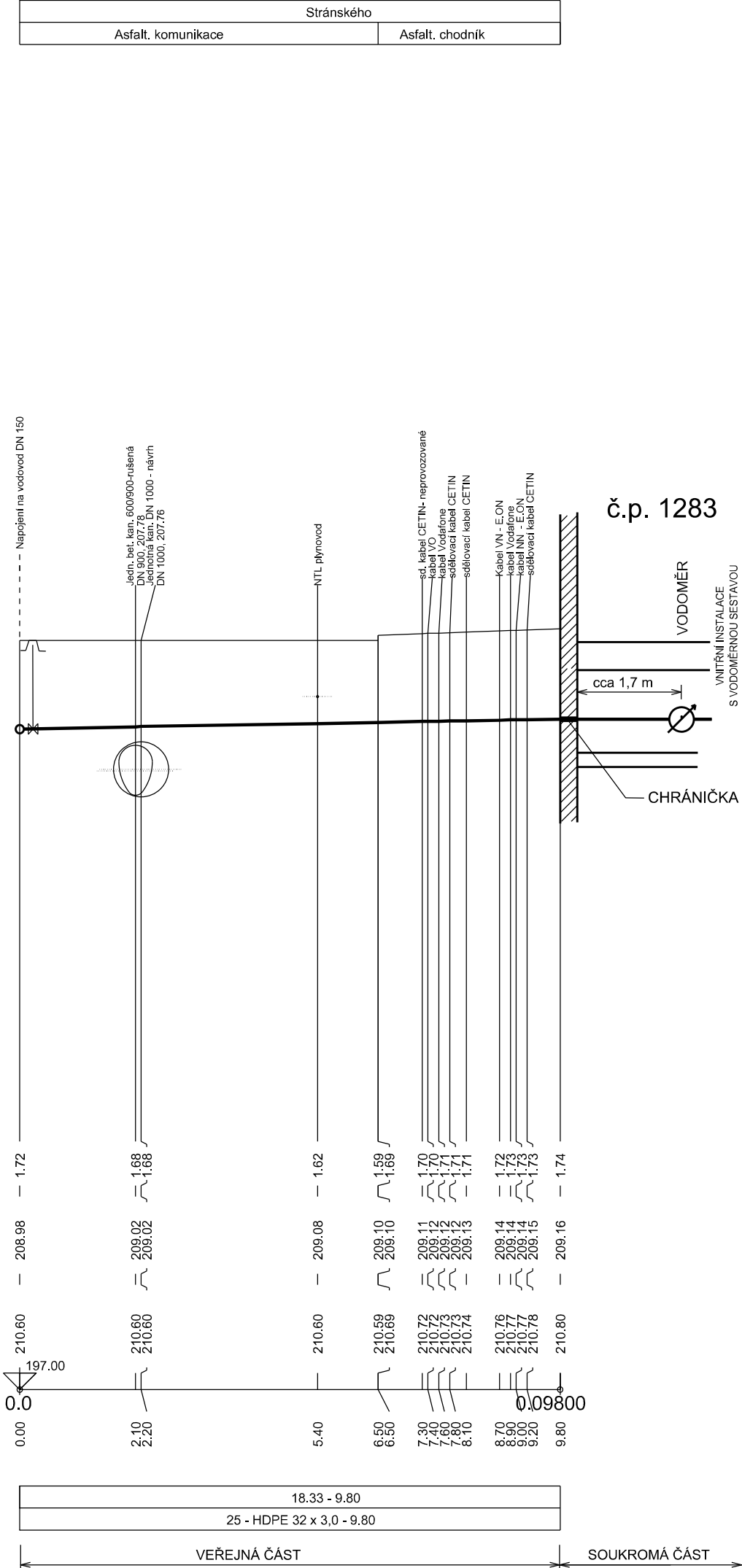
HLOUBKA VÝKOPU

KÓTA DNA POTRUBÍ

KÓTA TERÉNU

STANIČENÍ [Km],[m]

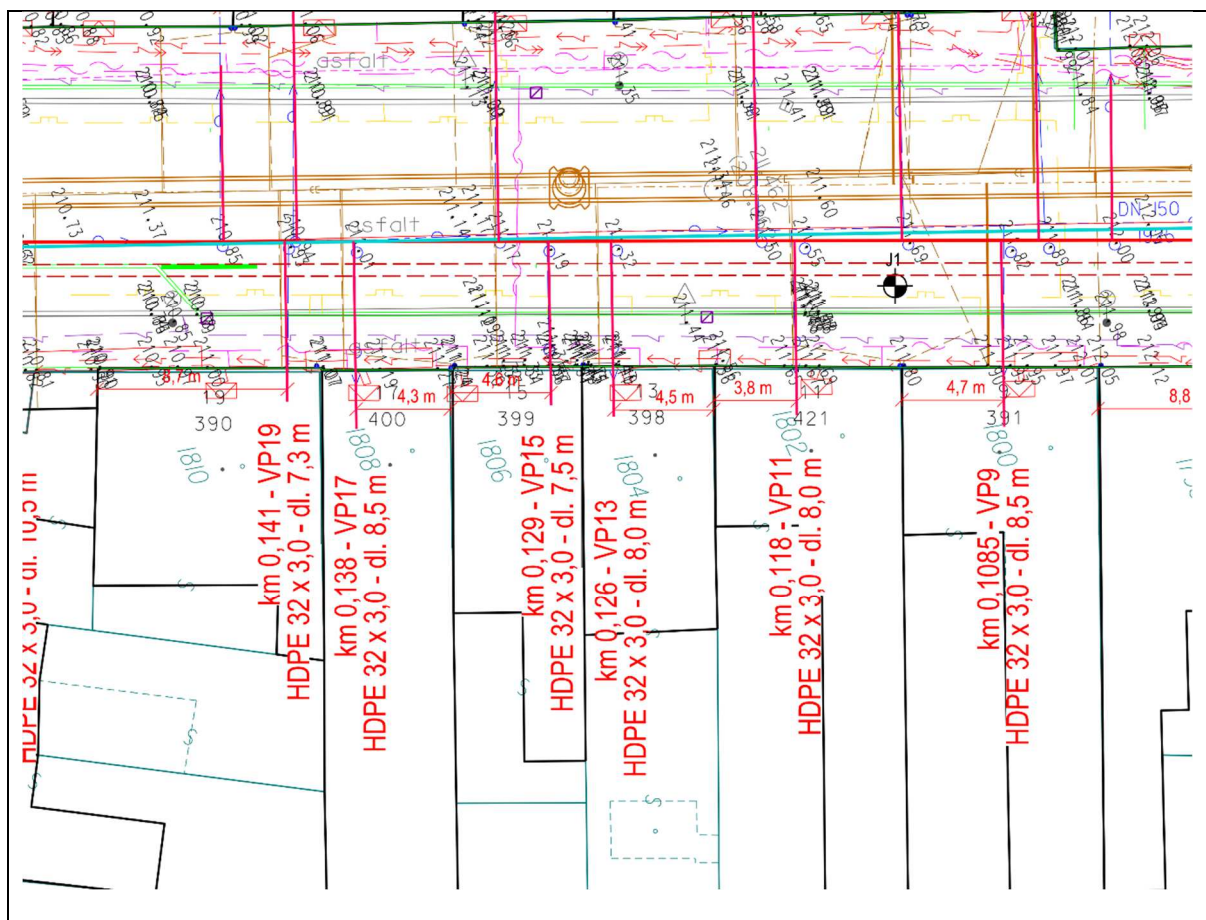
SKLON [promile] - DÉLKA [m]
DN [mm] - MATERIAL - DELKA [m]



LIST VODOVODNÍ PŘÍPOJKY

VP15

SITUACE



Ulice: 199

Majitel:

k.ú.: Žabovřesky [610470]; parcelní číslo: 1806

Fousek Jiří, Stránského 399/15, Brno-
Žabovřesky, 616 00 Brno

Stav ke dni: 16.09.2020

VODOVODNÍ PŘÍPOJKA

PROFIL [mm]: 32 mm

MATERIÁL: HDPE

DÉLKA CELKEM [m]: 7,5 m

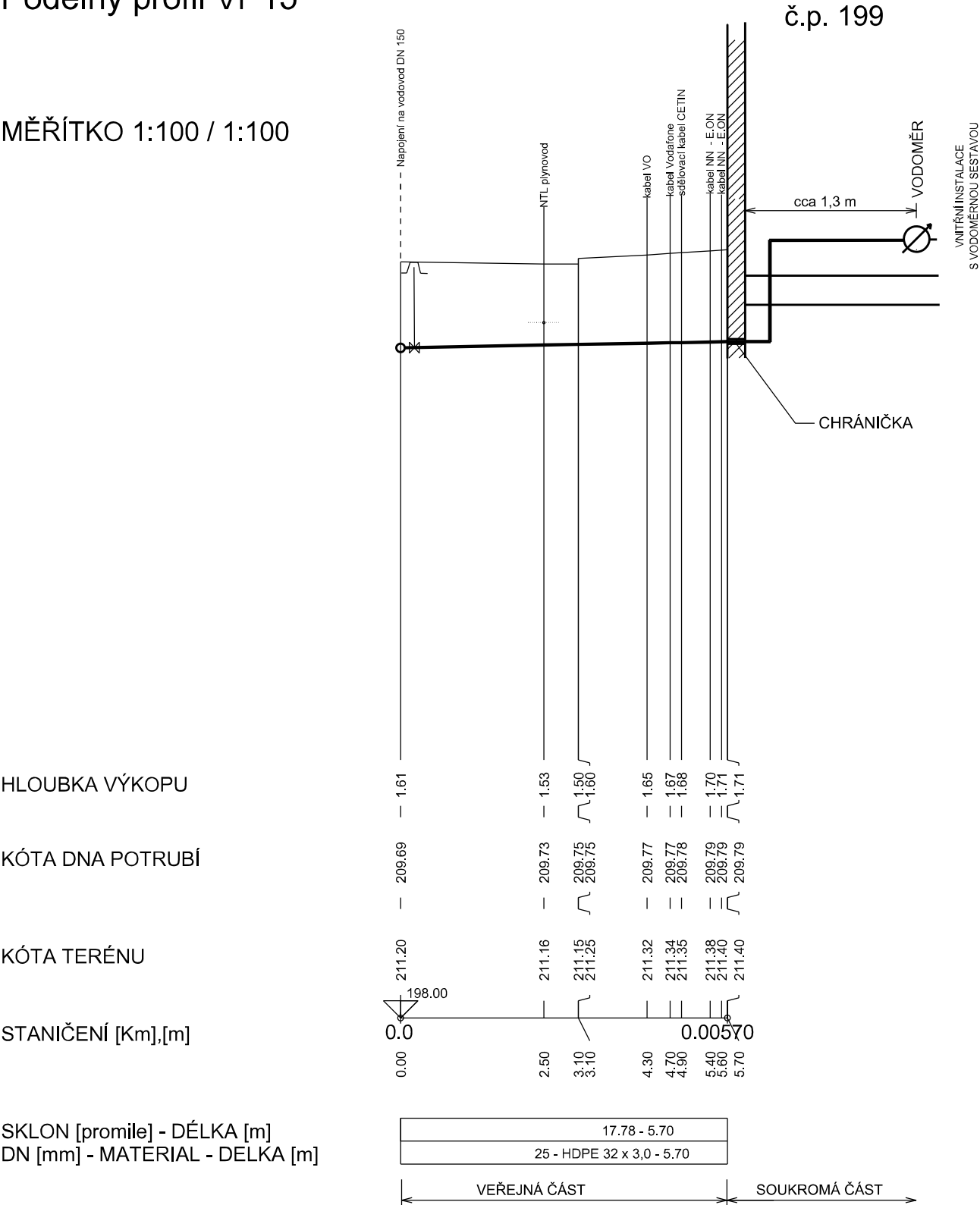
DÍLČÍ DÉLKY [m]:

- SILNICE ASFALTOVÁ: 3,1 m
- ASFALTOVÁ PLOCHA: 2,6 m
- UVNITŘ NEMOVITOSTI PO VODOMĚR: 1,8 m

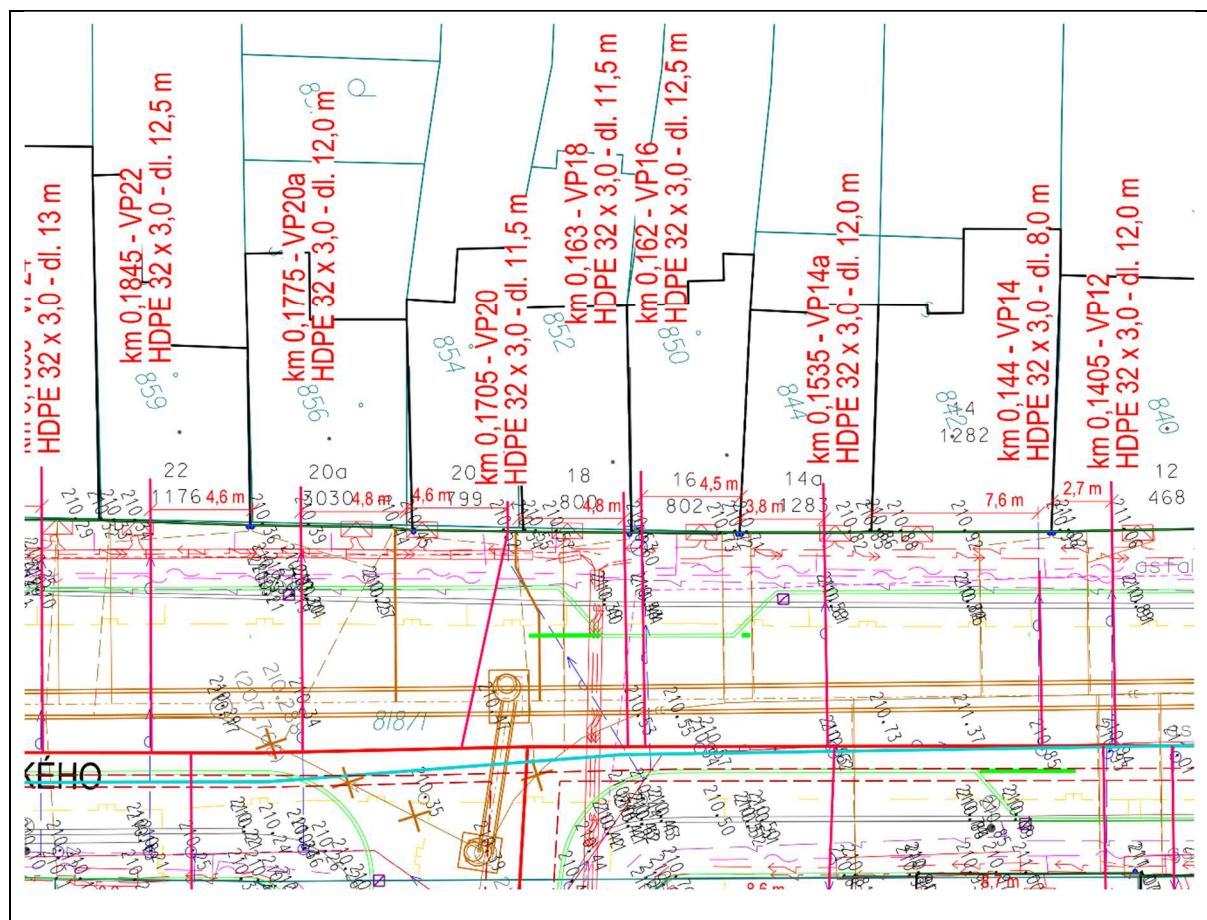
Stránského	
1	2

Podélný profil VP15

MĚŘÍTKO 1:100 / 1:100



SITUACE



Ulice: 802

Majitel:

k.ú.: Žabovřesky [610470]; parcelní číslo: 850

Zajícová Hana PhDr., Stránského 802/16, Brno-
Žabovřesky, 616 00 Brno

Stav ke dni: 16.09.2020

VODOVODNÍ PŘÍPOJKA

PROFIL [mm]: 32 mm

MATERIÁL: HDPE

DÉLKA CELKEM [m]: 12.5 m

DÍLČÍ DÉLKY [m]:

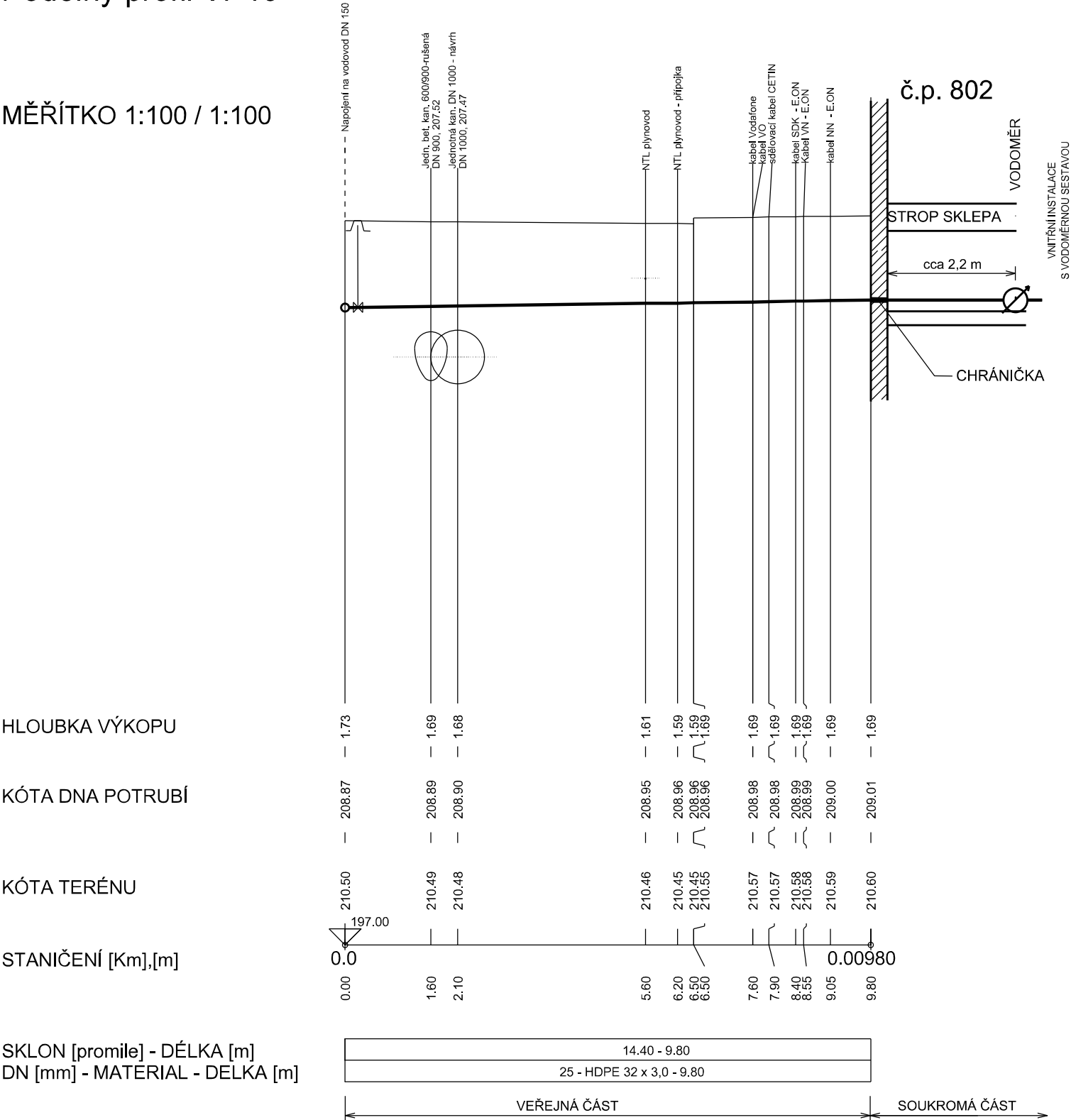
- SILNICE ASFALTOVÁ: 6.5 m
- ASFALTOVÁ PLOCHA: 3.3 m
- UVNITŘ NEMOVITOSTI PO VODOMĚŘ: 2.7 m

ÚZEMÍ
POVRCH ÚZEMÍ

Stránského	
Asfalt, komunikace	Asfalt, chodník

Podélný profil VP16

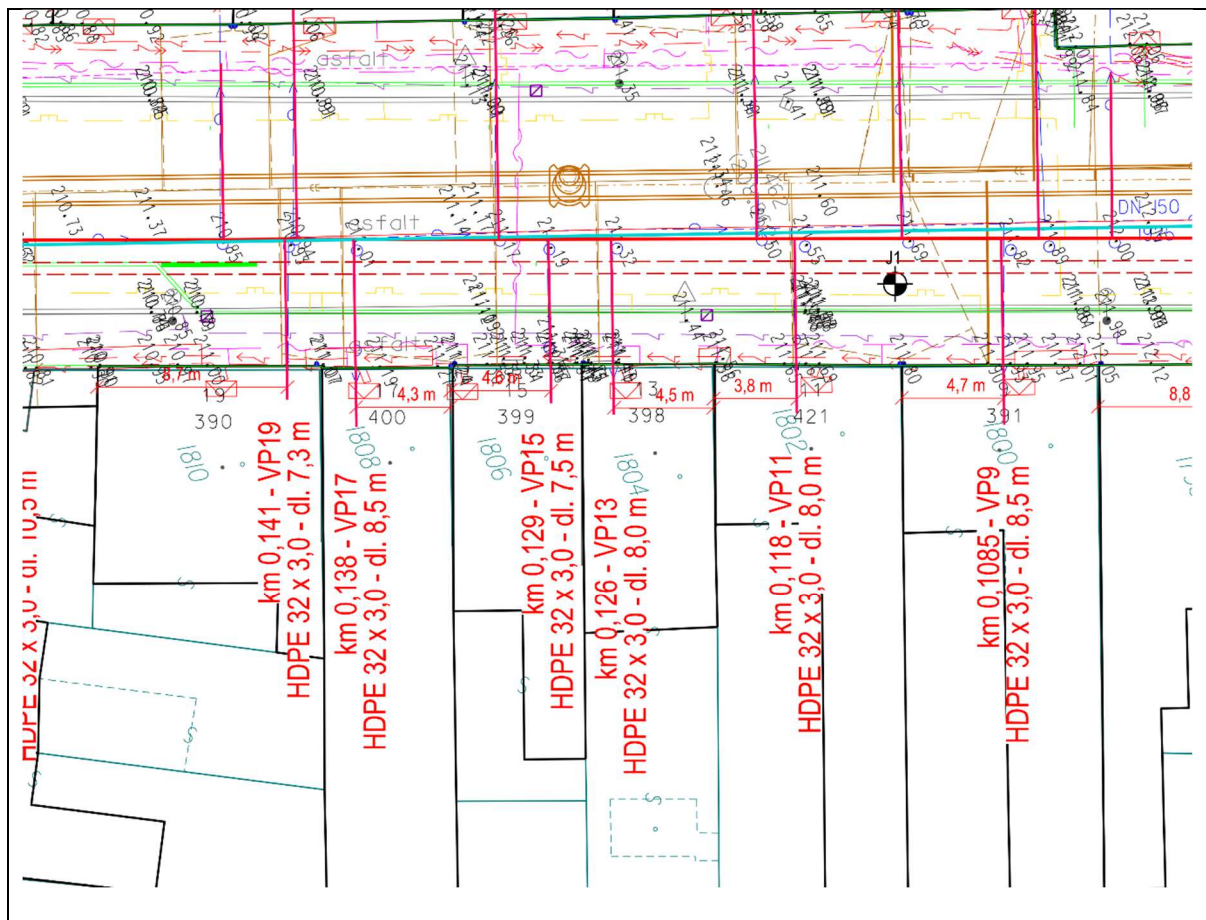
MĚŘÍTKO 1:100 / 1:100



LIST VODOVODNÍ PŘÍPOJKY

VP17

SITUACE



Ulice: 400

k.ú.: Žabovřesky [610470]; parcelní číslo: 1808

Majitel:

SJM Pelikán Miloš a Pelikánová Dana,
Stránského 400/17, Brno-Žabovřesky, 616 00
Brno

Stav ke dni: 16.09.2020

VODOVODNÍ PŘÍPOJKA

PROFIL [mm]: 32 mm

MATERIÁL: HDPE

DÉLKA CELKEM [m]: 8,5 m

DÍLČÍ DÉLKY [m]:

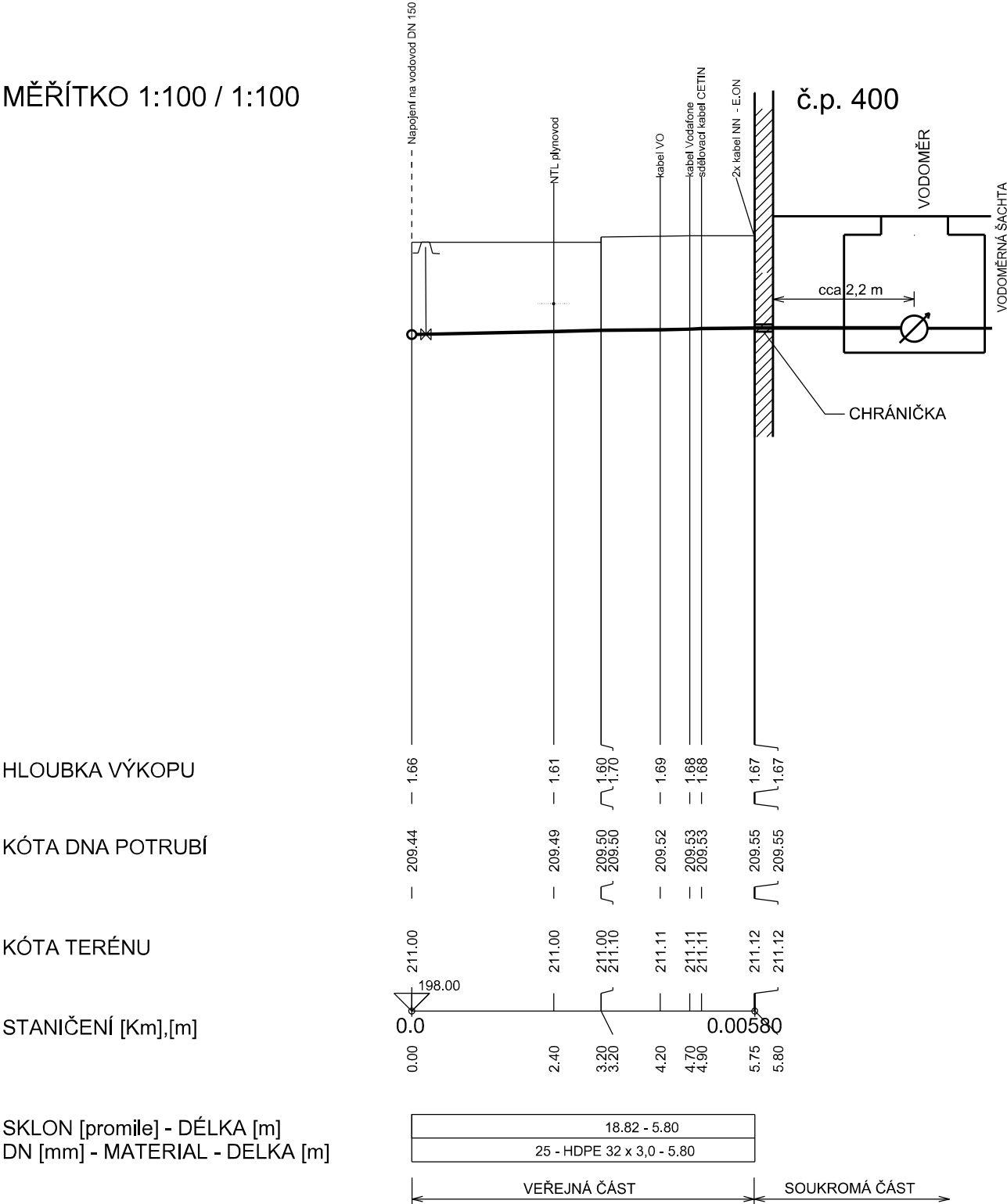
- SILNICE ASFALTOVÁ: 3,2 m
- ASFALTOVÁ PLOCHA: 2,6 m
- UVNITŘ NEMOVITOSTI PO VODOMĚR: 2,7 m

Stránského	
1	2

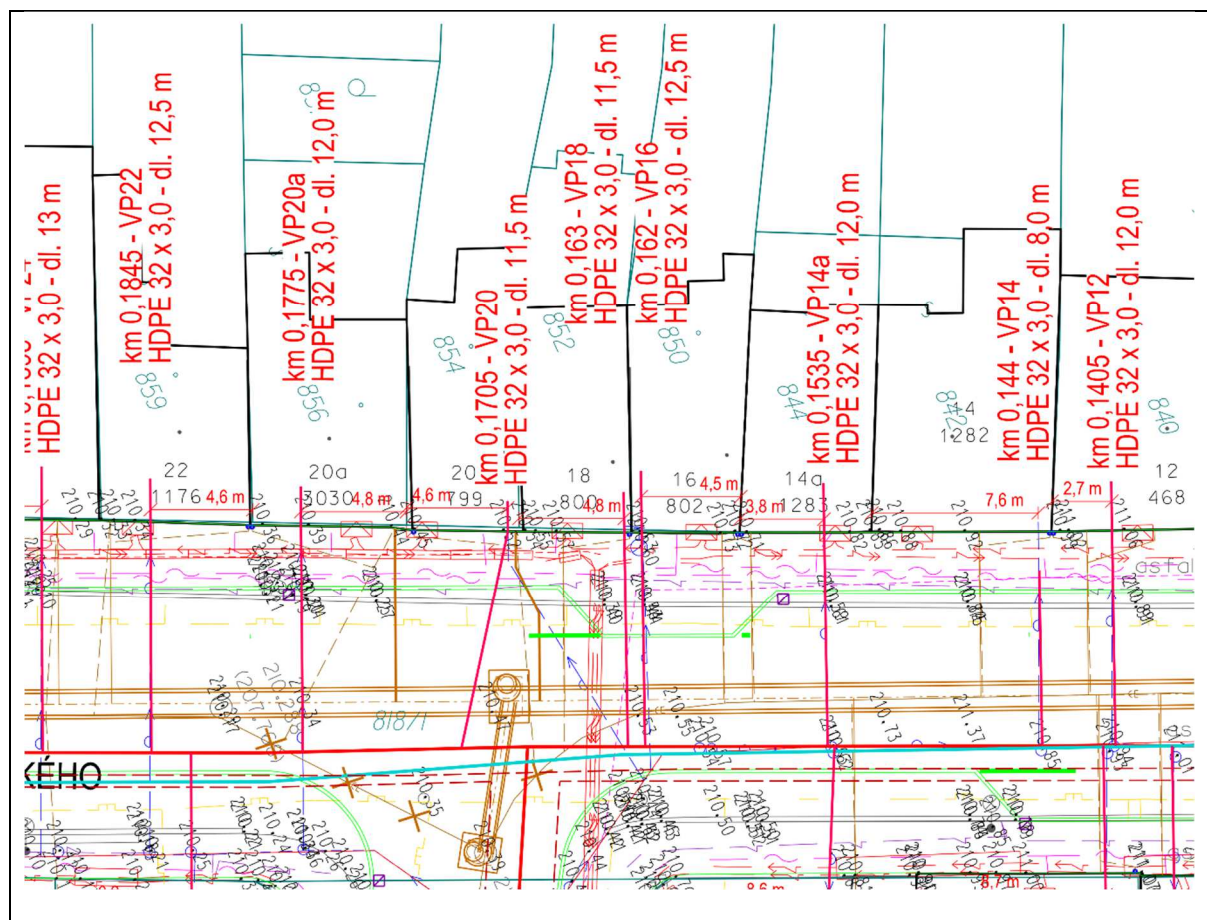
LEGENDA:
1) Asfalt, komunikace
2) Asfalt, chodník

Podélný profil VP17

MĚŘÍTKO 1:100 / 1:100



SITUACE



Ulice: 800

Majitel:

k.ú.: Žabovřesky [610470]; parcelní číslo: 852

Ondráček Jiří, Stránského 800/18, Brno-
Žabovřesky, 616 00 Brno

Stav ke dni: 16.09.2020

VODOVODNÍ PŘÍPOJKA

PROFIL [mm]: 32 mm

MATERIÁL: HDPE

DÉLKA CELKEM [m]: 11.5 m

DÍLČÍ DÉLKY [m]:

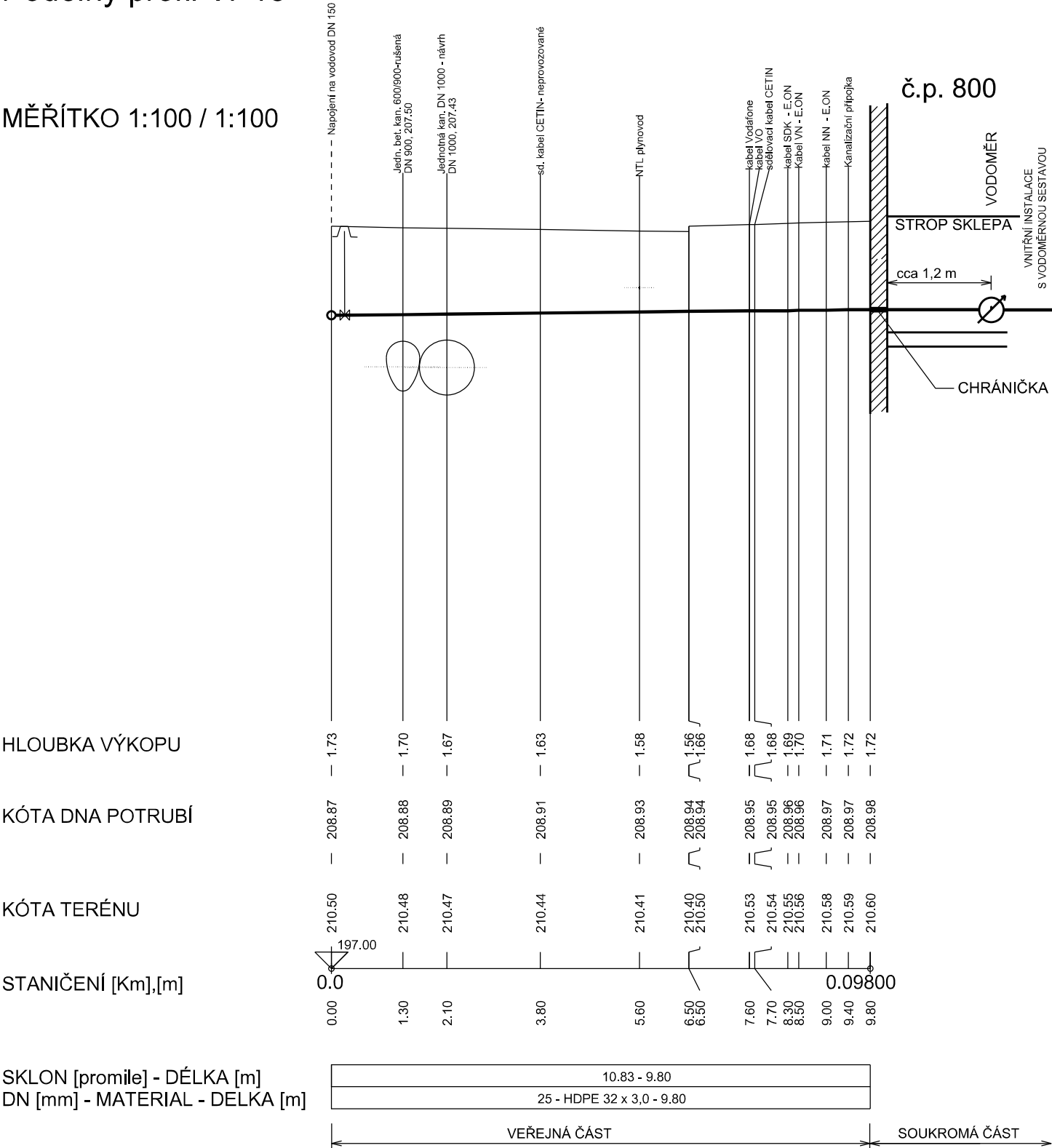
- SILNICE ASFALTOVÁ: 6.5 m
- ASFALTOVÁ PLOCHA: 3.3 m
- UVNITŘ NEMOVITOSTI PO VODOMĚŘ: 1.7 m

ÚZEMÍ
POVRCH ÚZEMÍ

Stránského	
Asfalt. komunikace	Asfalt. chodník

Podélný profil VP18

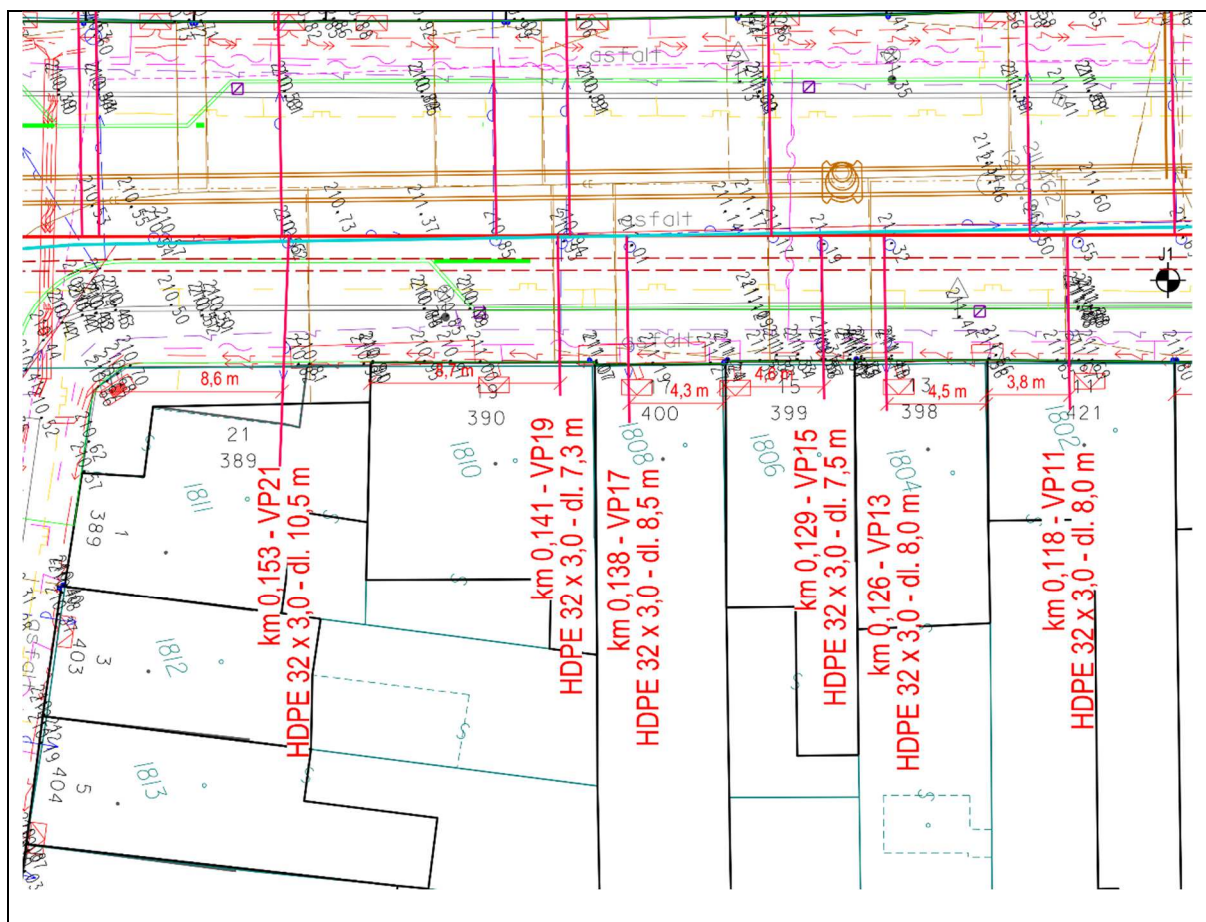
MĚŘÍTKO 1:100 / 1:100



LIST VODOVODNÍ PŘÍPOJKY

VP19

SITUACE



Ulice: 390

k.ú.: Žabovřesky [610470]; parcelní číslo: 1810

Majitel:

Bučková Darina, Stránského 390/19, Brno-Žabovřesky, 616 00 Brno

Stav ke dni: 16.09.2020

VODOVODNÍ PŘÍPOJKA

PROFIL [mm]: 32 mm

MATERIÁL: HDPE

DÉLKA CELKEM [m]: 7.3 m

DÍLČÍ DÉLKY [m]:

- SILNICE ASFALTOVÁ: 3.2 m
- ASFALTOVÁ PLOCHA: 2.6 m
- UVNITŘ NEMOVITOSTI PO VODOMĚR: 1.5 m

Stránského	
1	2

Podélný profil VP19

MĚŘÍTKO 1:100 / 1:100

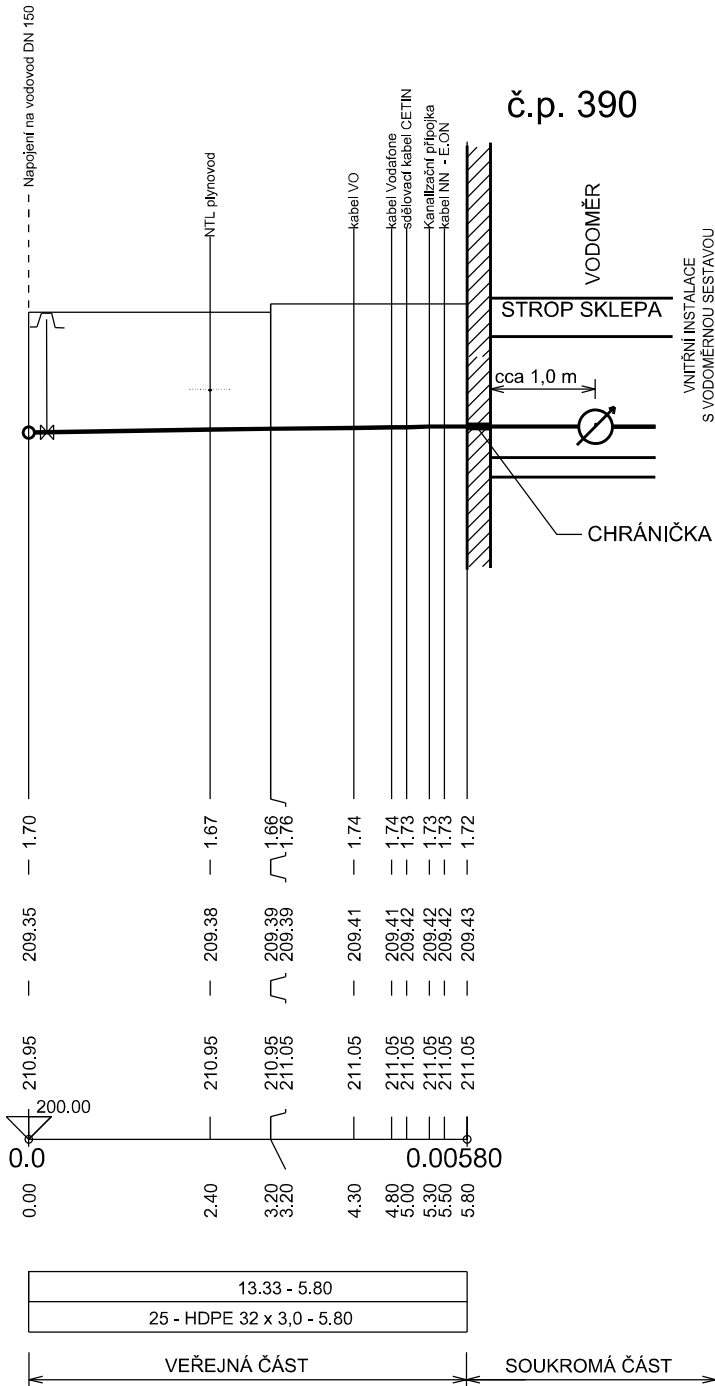
HLOUBKA VÝKOPU

KÓTA DNA POTRUBÍ

KÓTA TERÉNU

STANIČENÍ [Km],[m]

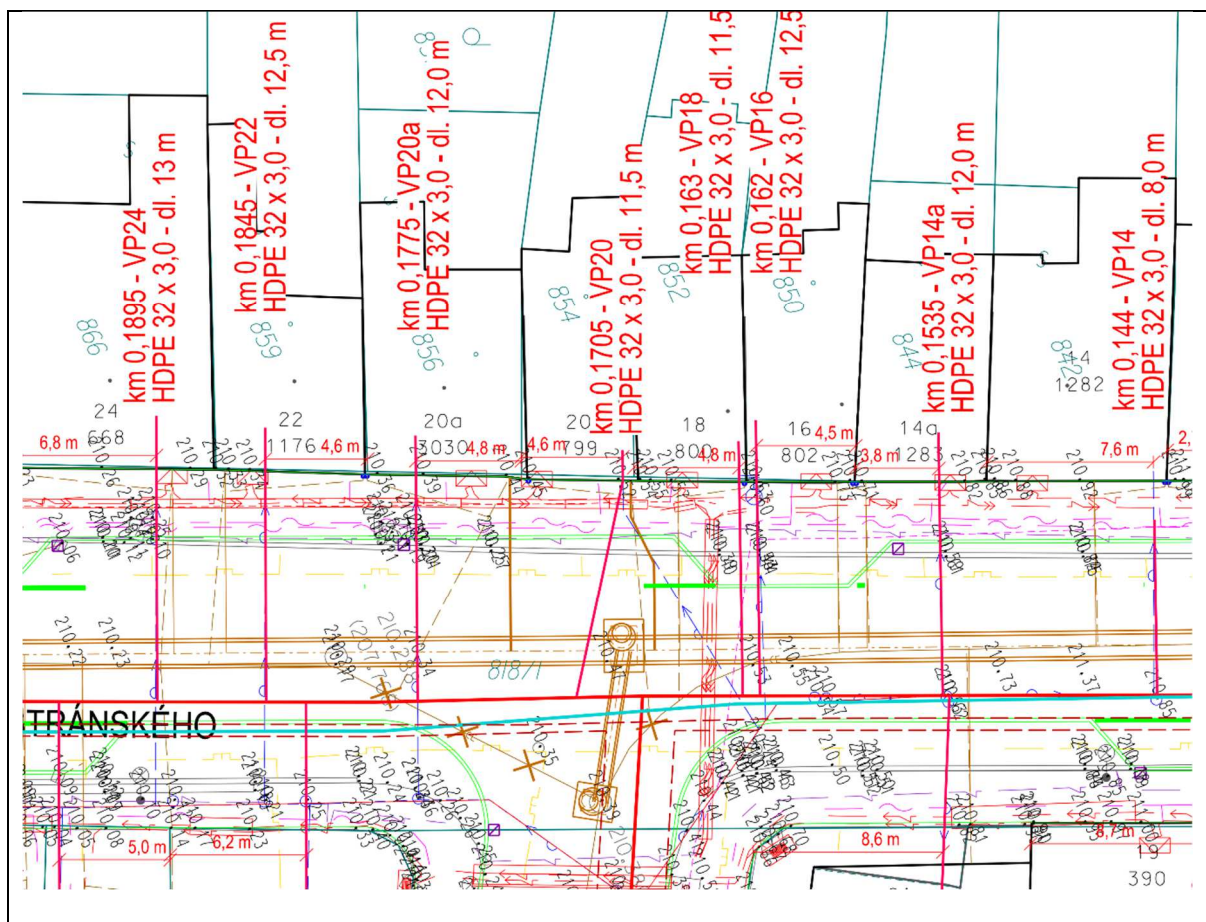
SKLON [promile] - DÉLKA [m]
DN [mm] - MATERIAL - DELKA [m]



LIST VODOVODNÍ PŘÍPOJKY

VP20

SITUACE



Ulice: 799

k.ú.: Žabovřesky [610470]; parcelní číslo: 854

Majitel:

Mach Vladimír, Stránského 799/20, Brno-Žabovřesky, 616 00 Brno

Medková Jana, Za mlýnem 214/1, Braník, 147 00 Praha 4

Stav ke dni: 16.09.2020

VODOVODNÍ PŘÍPOJKA

PROFIL [mm]: 32 mm

MATERIÁL: HDPE

DÉLKA CELKEM [m]: 11.5 m

DÍLČÍ DÉLKY [m]:

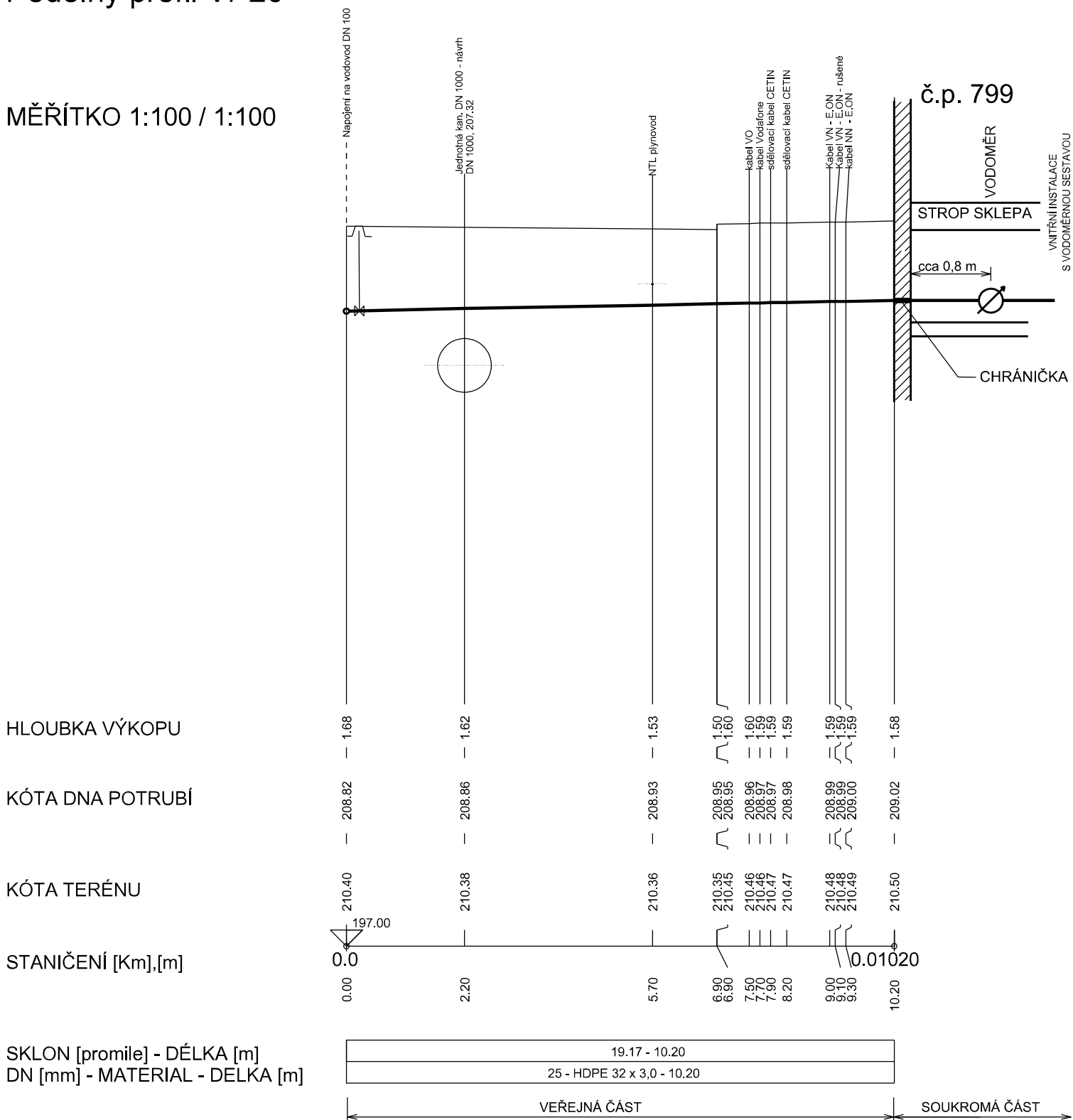
- SILNICE ASFALTOVÁ: 6.9 m
- ASFALTOVÁ PLOCHA: 3.3 m
- UVNITŘ NEMOVITOSTI PO VODOMĚR: 1.3 m

ÚZEMÍ
POVRCH ÚZEMÍ

Stránského	
Asfalt, komunikace	Asfalt, chodník

Podélný profil VP20

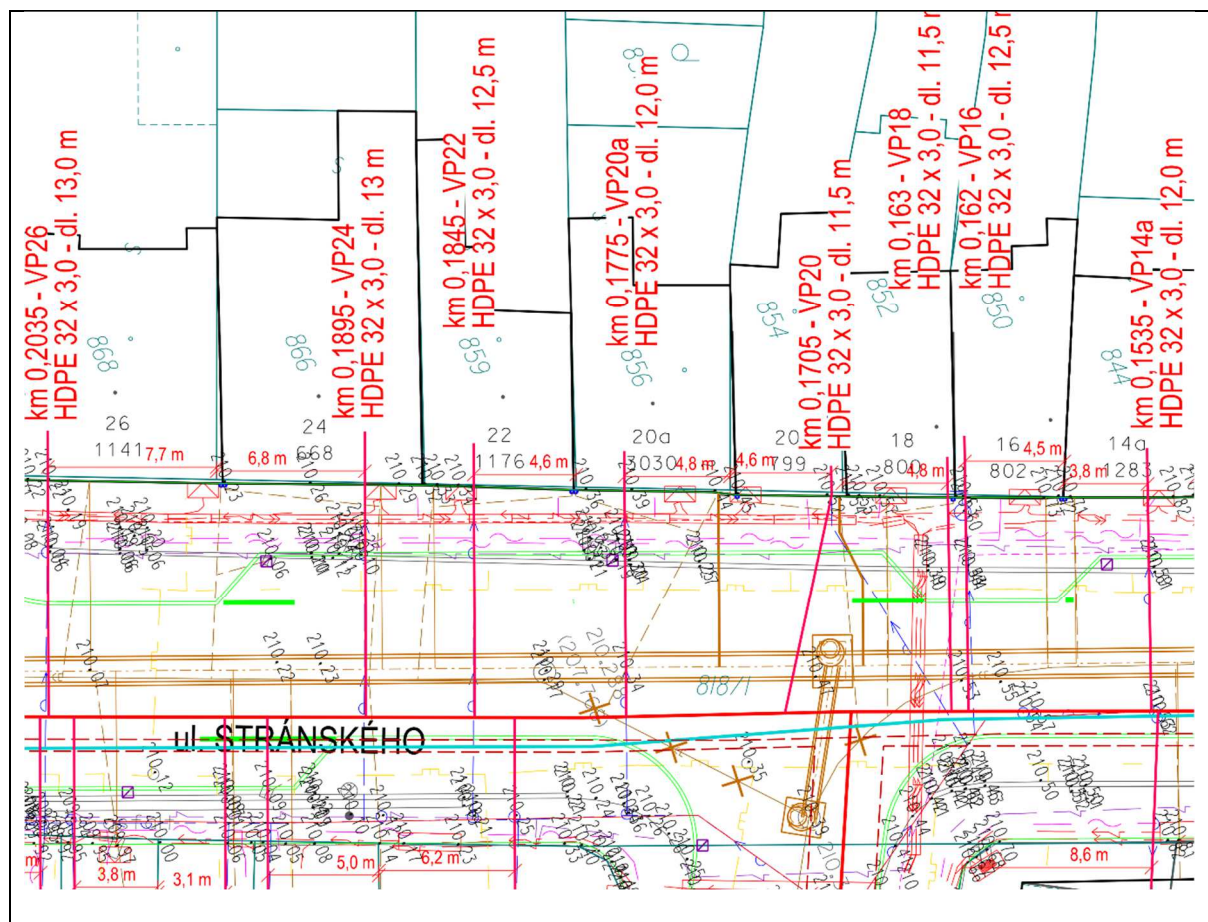
MĚŘÍTKO 1:100 / 1:100



LIST VODOVODNÍ PŘÍPOJKY

VP20a

SITUACE



Ulice: 3030

Majitel:

k.ú.: Žabovřesky [610470]; parcelní číslo: 856

Binderová Lenka, Stránského 3030/20a, Brno-Žabovřesky, 616 00 Brno

Stav ke dni: 16.09.2020

VODOVODNÍ PŘÍPOJKA

PROFIL [mm]: 32 mm

MATERIÁL: HDPE

DÉLKA CELKEM [m]: 12 m

DÍLČÍ DÉLKY [m]:

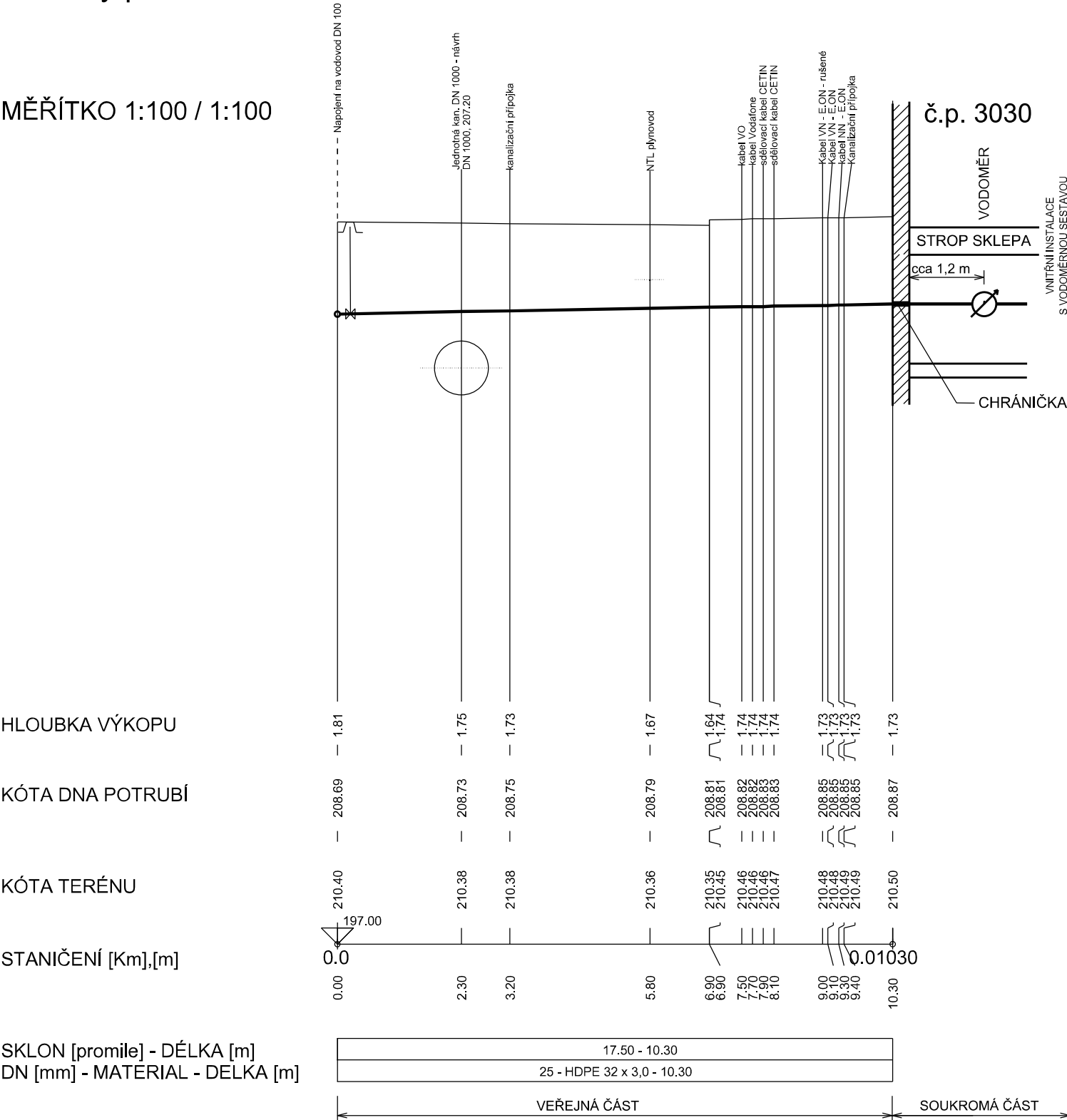
- SILNICE ASFALTOVÁ: 6.9 m
- ASFALTOVÁ PLOCHA: 3.4 m
- UVNITŘ NEMOVITOSTI PO VODOMĚR: 1.7 m

ÚZEMÍ
POVRCH ÚZEMÍ

Stránského	
Asfalt. komunikace	Asfalt. chodník

Podélný profil VP20a

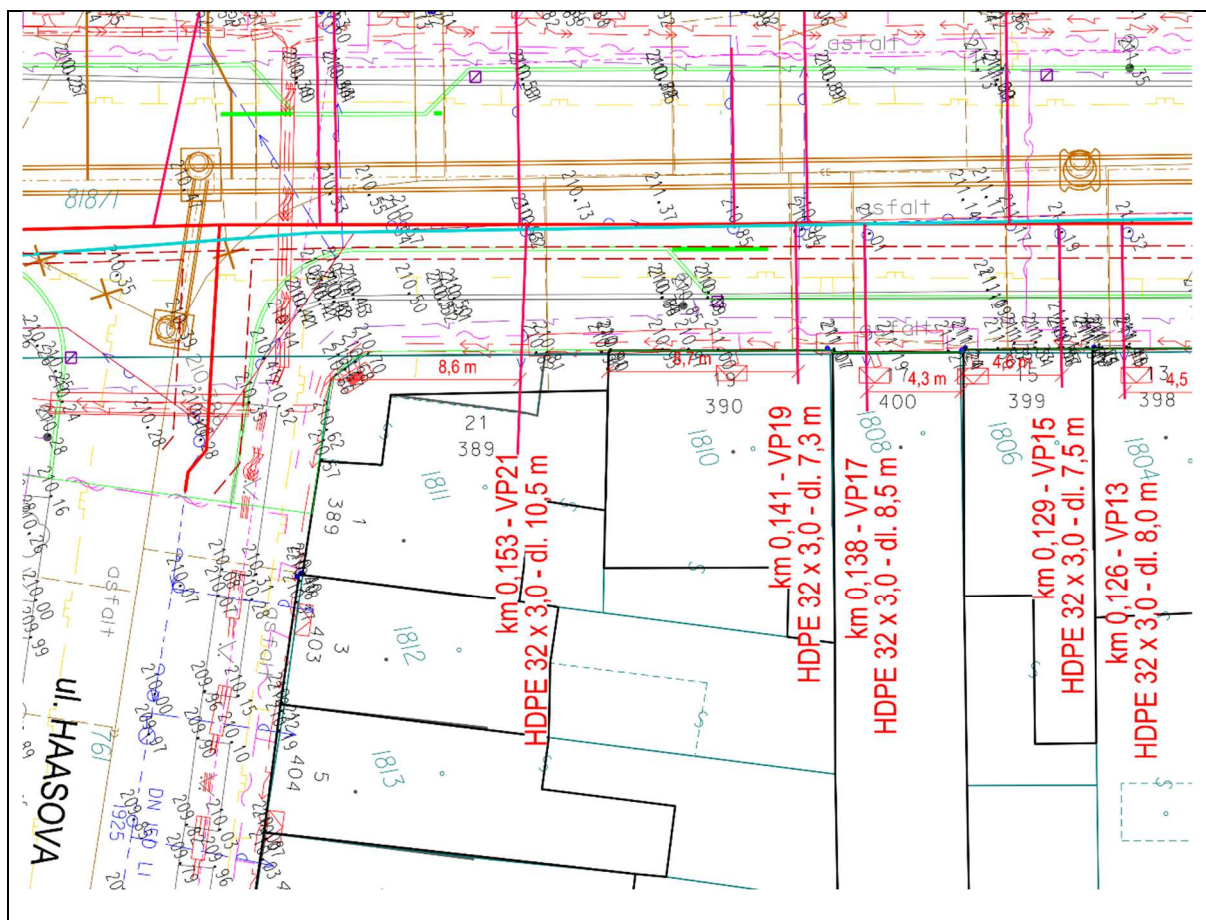
MĚŘÍTKO 1:100 / 1:100



LIST VODOVODNÍ PŘÍPOJKY

VP21

SITUACE



Ulice: 389

k.ú.: Žabovřesky [610470]; parcelní číslo: 1811

Majitel:

DOMICILE, s.r.o., Košinova 785/24, Brno-
Královo Pole, 612 00 Brno

Stav ke dni: 16.09.2020

VODOVODNÍ PŘÍPOJKA

PROFIL [mm]: 32 mm

MATERIÁL: HDPE

DÉLKA CELKEM [m]: 10.5 m

DÍLČÍ DÉLKY [m]:

- SILNICE ASFALTOVÁ: 3.2 m
- ASFALTOVÁ PLOCHA: 2.6 m
- NEZPEVNĚNÁ PLOCHA: 2.7 m
- UVNITŘ NEMOVITOSTI PO VODOMĚR: 2.0 m

ÚZEMÍ
POVRCH ÚZEMÍ

Stránského		
1	2	3

LEGENDA:
1) Asfalt, komunikace
2) Asfalt, chodník
3) Zatravněno

Podélný profil VP21

MĚŘÍTKO 1:100 / 1:100

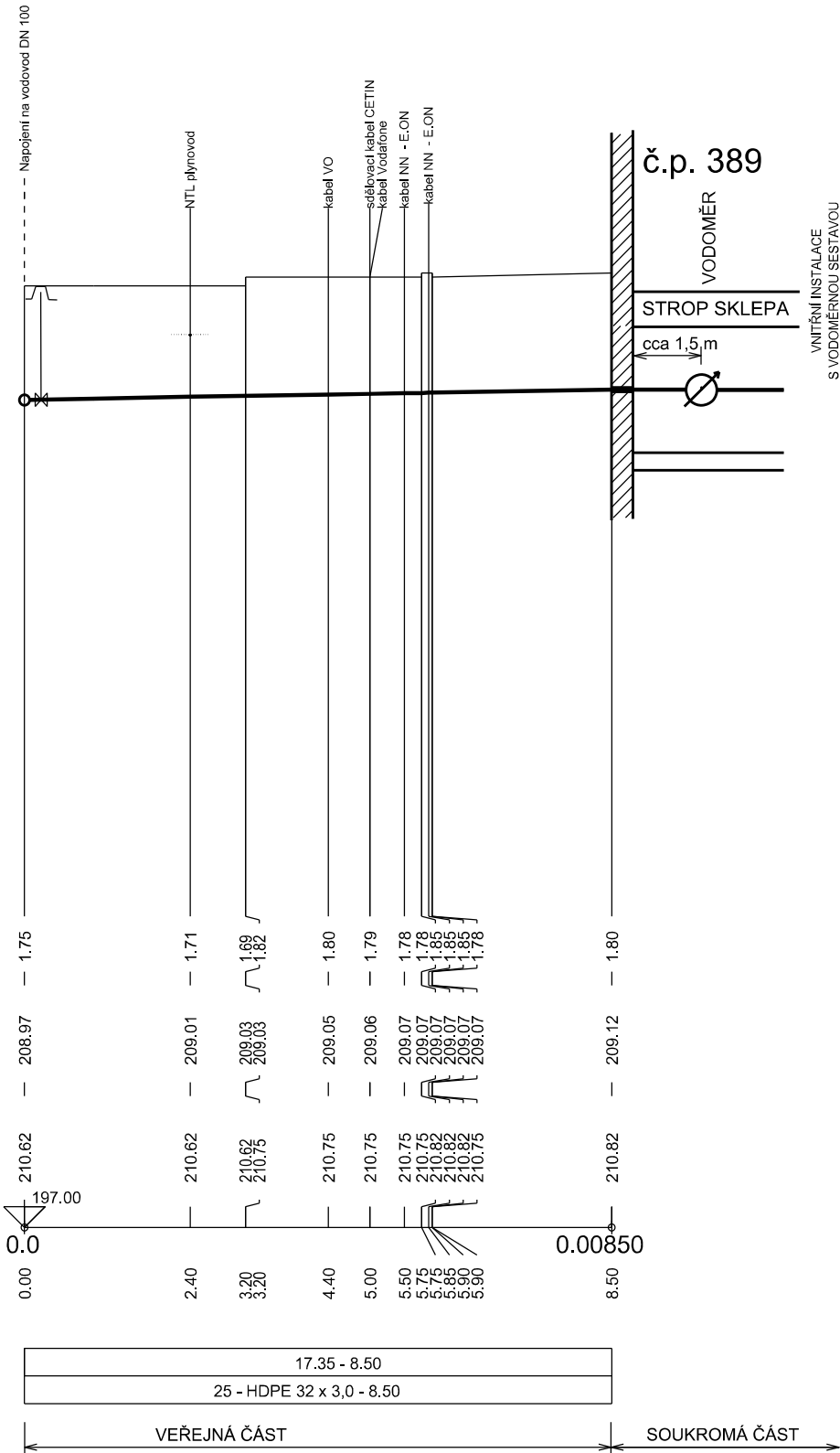
HLOUBKA VÝKOPU

KÓTA DNA POTRUBÍ

KÓTA TERÉNU

STANIČENÍ [Km],[m]

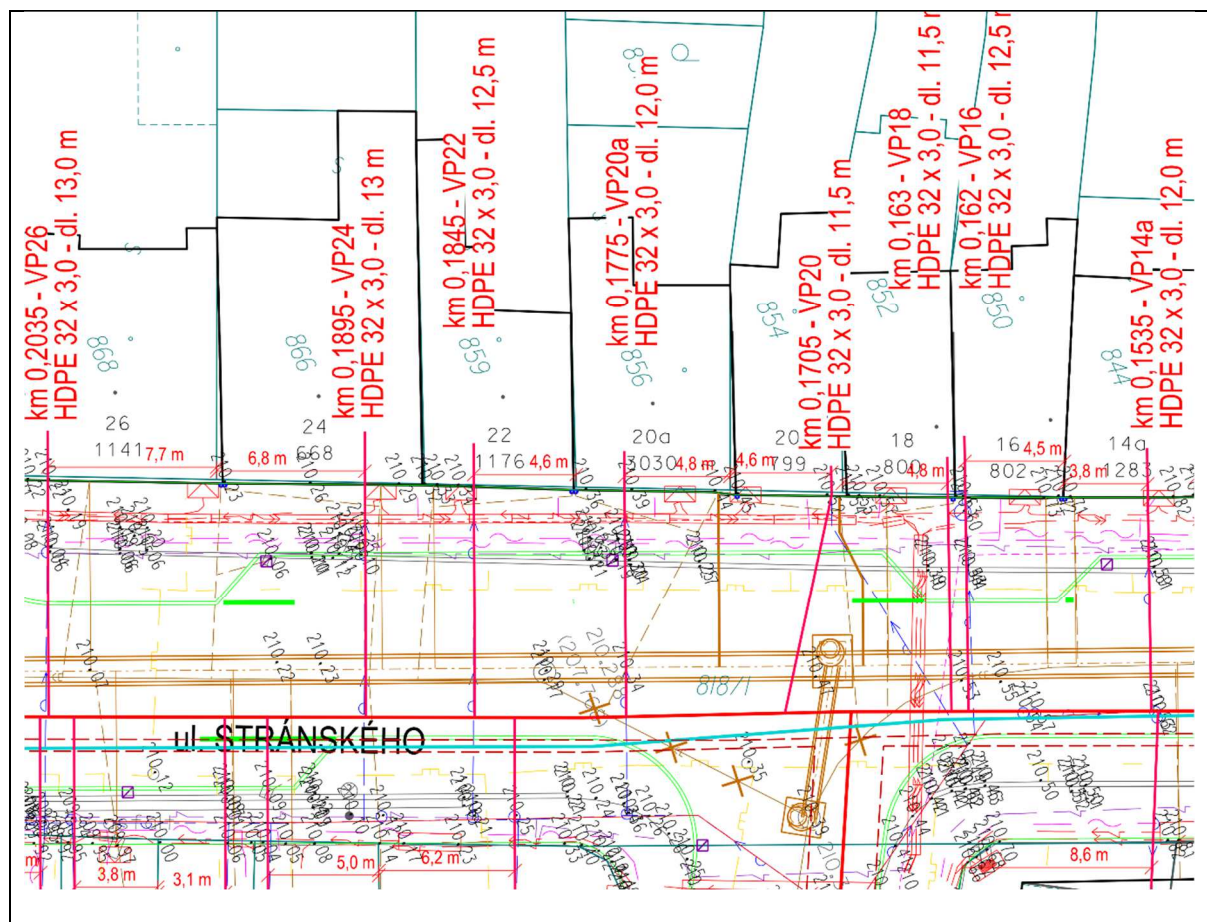
SKLON [promile] - DÉLKA [m]
DN [mm] - MATERIAL - DELKA [m]



LIST VODOVODNÍ PŘÍPOJKY

VP22

SITUACE



Ulice: 1176

k.ú.: Žabovřesky [610470]; parcelní číslo: 859

Majitel:

Lasota Petr, Moldavská 531/11, Brno-
Bohunice, 625 00 Brno

Nekudová Marie, Stránského 1176/22, Brno-
Žabovřesky, 616 00 Brno

Stav ke dni: 16.09.2020

VODOVODNÍ PŘÍPOJKA

PROFIL [mm]: 32 mm

MATERIÁL: HDPE

DÉLKA CELKEM [m]: 12.5 m

DÍLČÍ DÉLKY [m]:

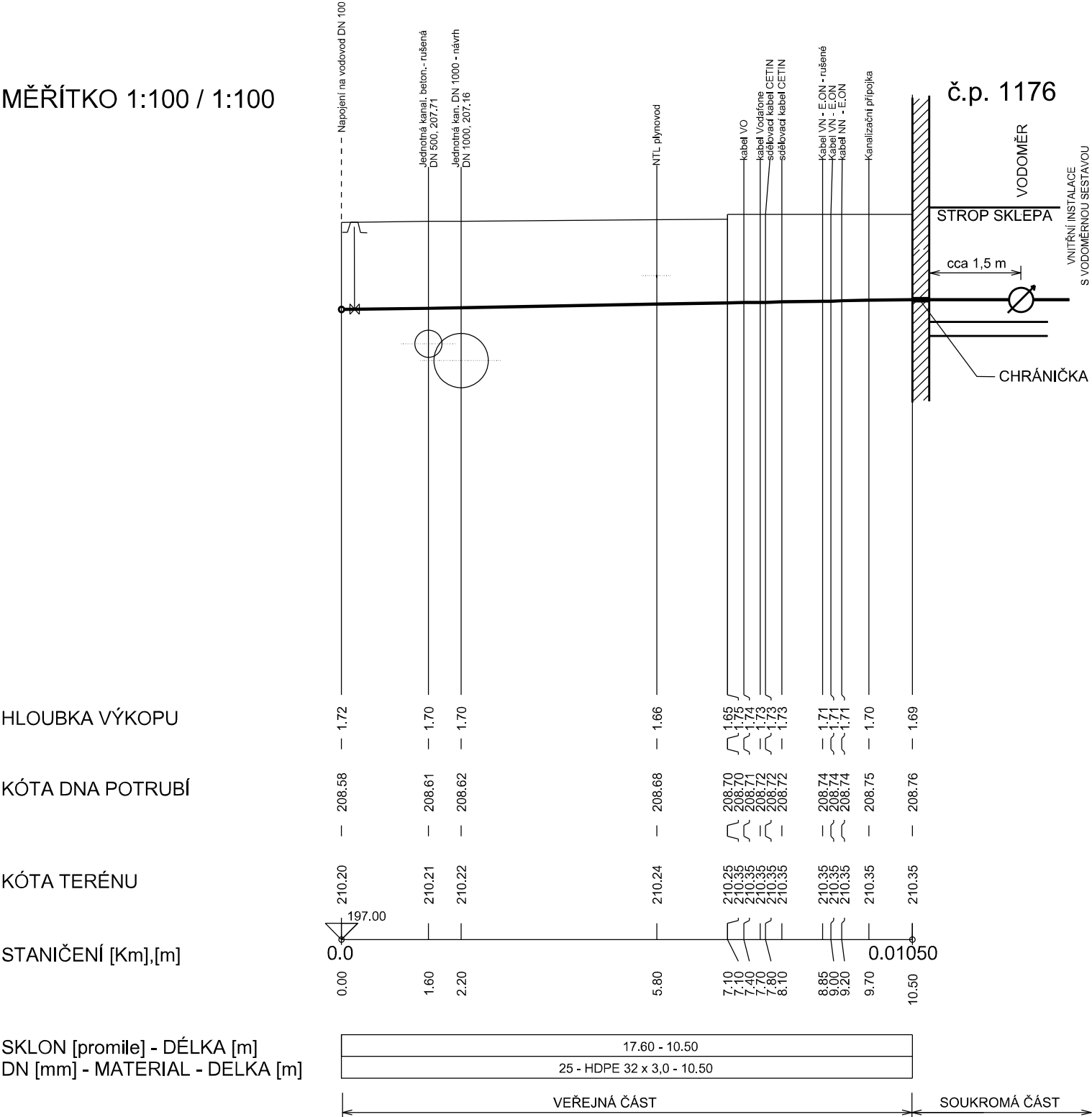
- SILNICE ASFALTOVÁ: 7.1 m
- ASFALTOVÁ PLOCHA: 3.4 m
- UVNITŘ NEMOVITOSTI PO VODOMĚR: 2 m

ÚZEMÍ
POVRCH ÚZEMÍ

Stránského	
Asfalt, komunikace	Asfalt, chodník

Podélný profil VP22

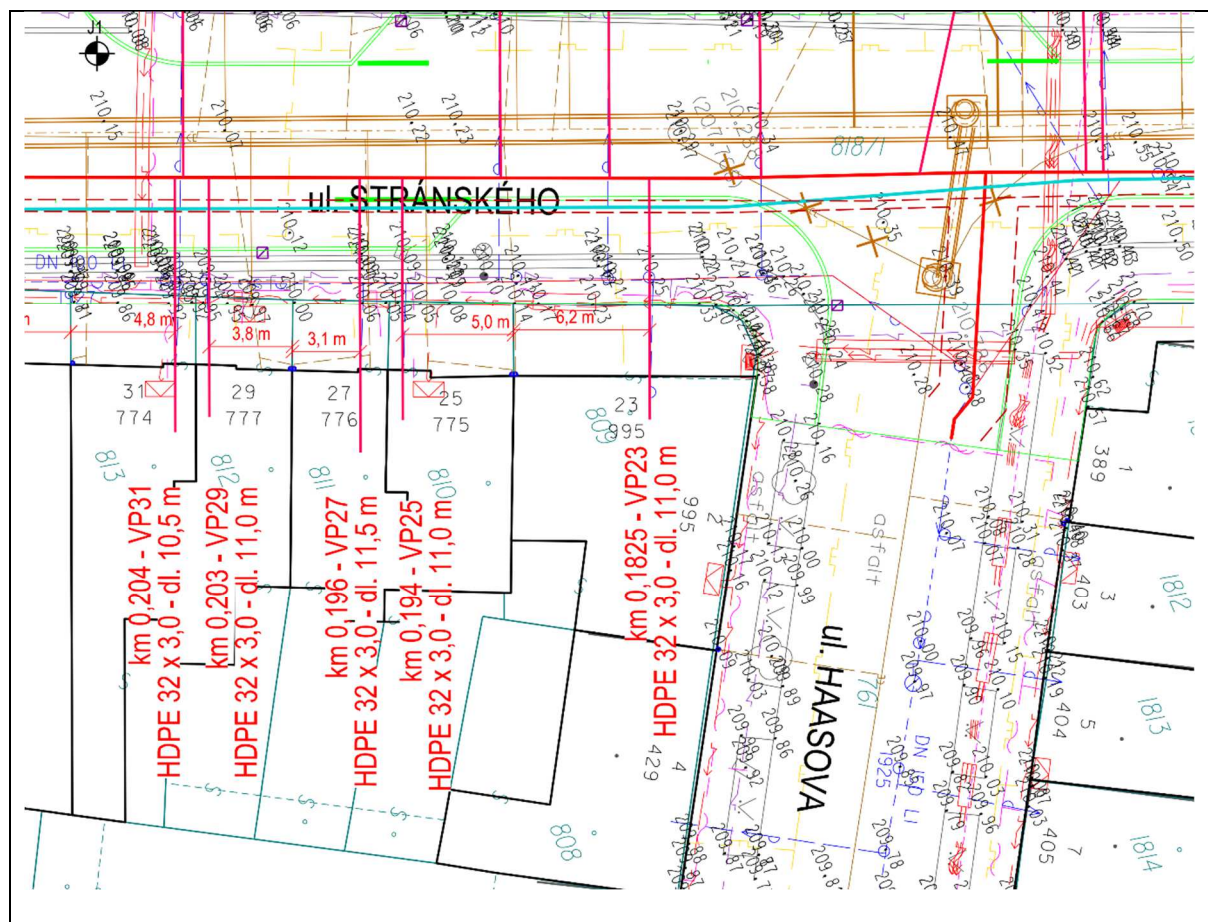
MĚŘÍTKO 1:100 / 1:100



LIST VODOVODNÍ PŘÍPOJKY

VP23

SITUACE



Ulice: 995

k.ú.: Žabovřesky [610470]; parcelní číslo: 809

Majitel:

Havelka Jiří Ing., Haasova 995/2, Brno-
Žabovřesky, 616 00 Brno

Stav ke dni: 16.09.2020

VODOVODNÍ PŘÍPOJKA

PROFIL [mm]: 32 mm

MATERIÁL: HDPE

DÉLKA CELKEM [m]: 11 m

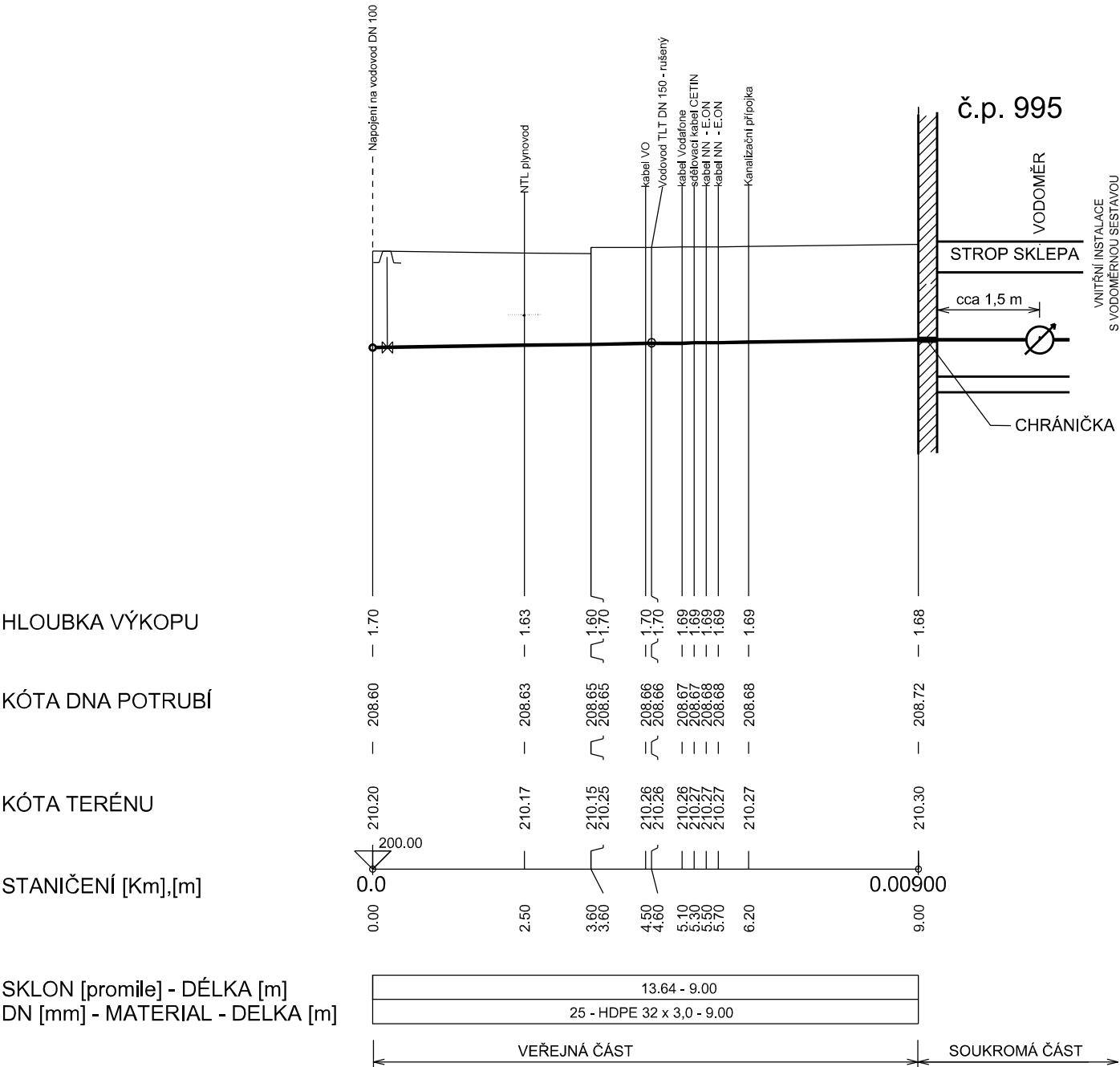
DÍLČÍ DÉLKY [m]:

- SILNICE ASFALTOVÁ: 3.6 m
- ASFALTOVÁ PLOCHA: 2.1 m
- NEZPEVNĚNÁ PLOCHA: 3.3 m
- UVNITŘ NEMOVITOSTI PO VODOMĚR: 2.0 m

Stránského		
Asfalt. komunikace	Asfalt. chodník	Zatrávněno

Podélný profil VP23

MĚŘÍTKO 1:100 / 1:100



VP24

Majitel:

Del Maschio Alice, Stránského 668/24, Brno-
Žabovřesky, 616 00 Brno

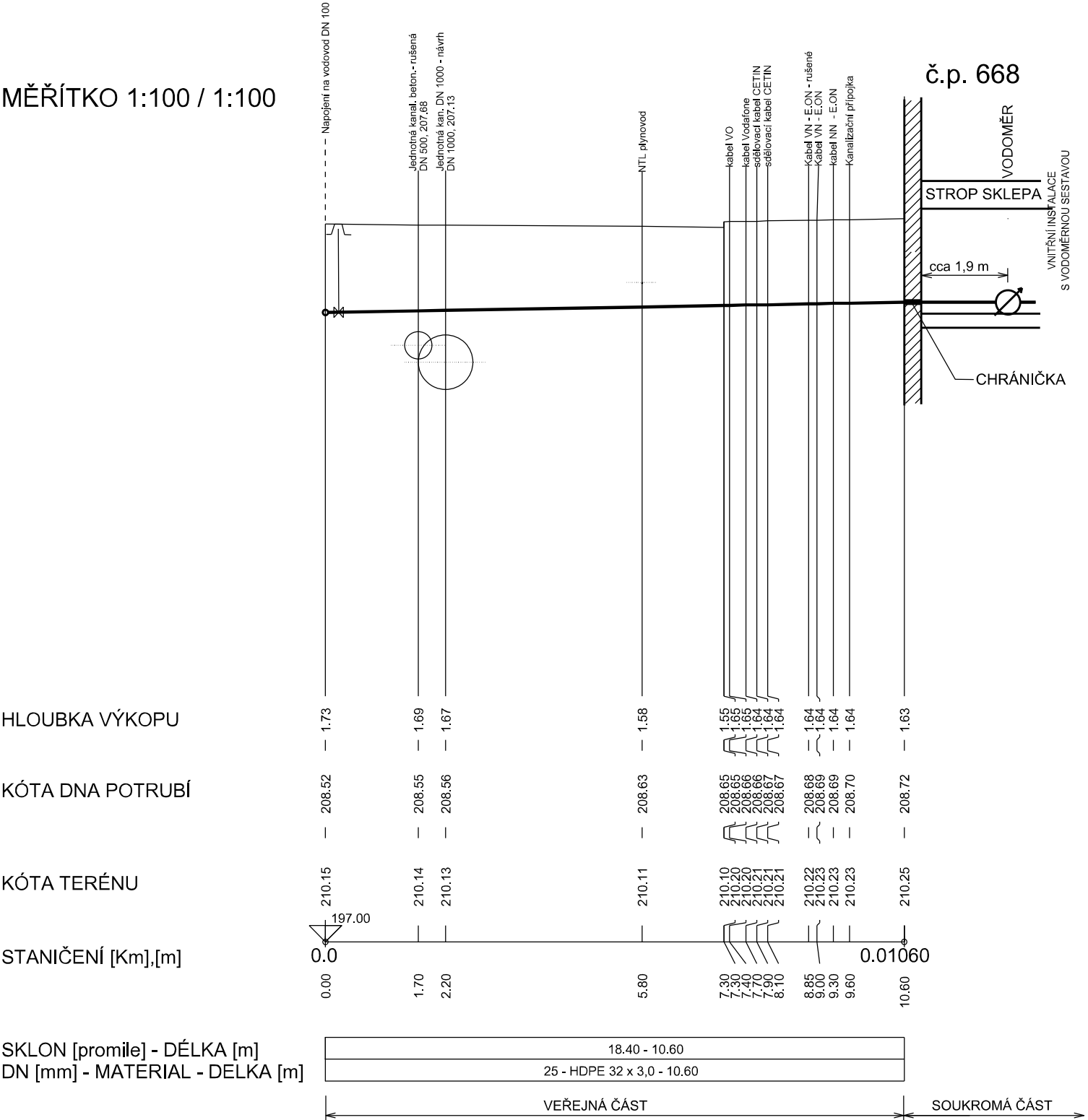
Stav ke dni: 16.09.2020

PROFIL [mm]:	32 mm
MATERIÁL:	HDPE
DÉLKA CELKEM [m]:	13 m
DÍLČÍ DÉLKY [m]:	
- SILNICE ASFALTOVÁ:	7.3 m
- ASFALTOVÁ PLOCHA:	3.3 m
- UVNITŘ NEMOVITOSTI PO VODOMĚŘ:	2.4 m

Stránského	
Asfalt, komunikace	Asfalt, chodník

Podélný profil VP24

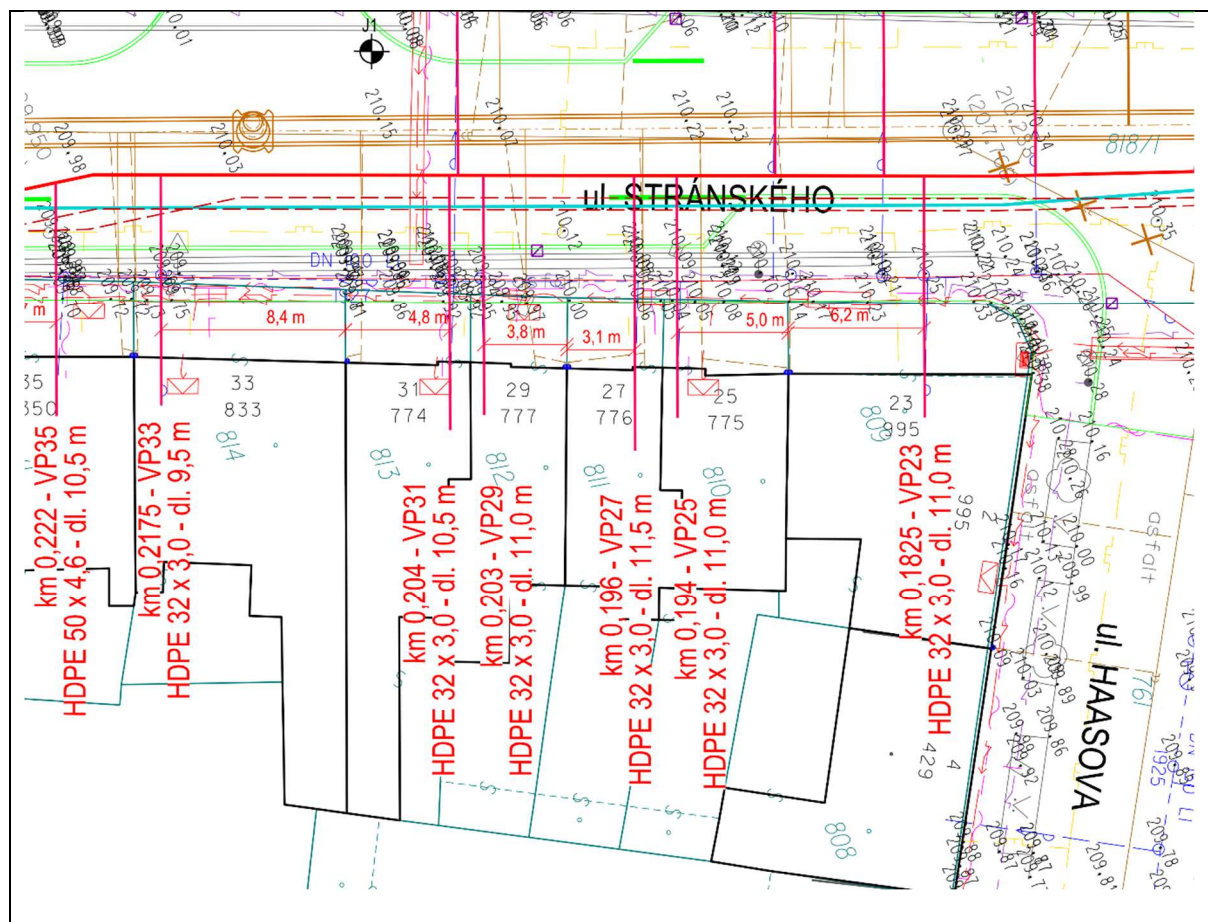
MĚŘÍTKO 1:100 / 1:100



LIST VODOVODNÍ PŘÍPOJKY

VP25

SITUACE



Ulice: 775

k.ú.: Žabovřesky [610470]; parcelní číslo: 810

Majitel:

SJM Kobylka Petr Mgr. a Kobylková Marcela
Mgr., Stránského 775/25, Brno-Žabovřesky,
616 00 Brno

Stav ke dni: 16.09.2020

VODOVODNÍ PŘÍPOJKA

PROFIL [mm]: 32 mm

MATERIÁL: HDPE

DÉLKA CELKEM [m]: 11 m

DÍLČÍ DÉLKY [m]:

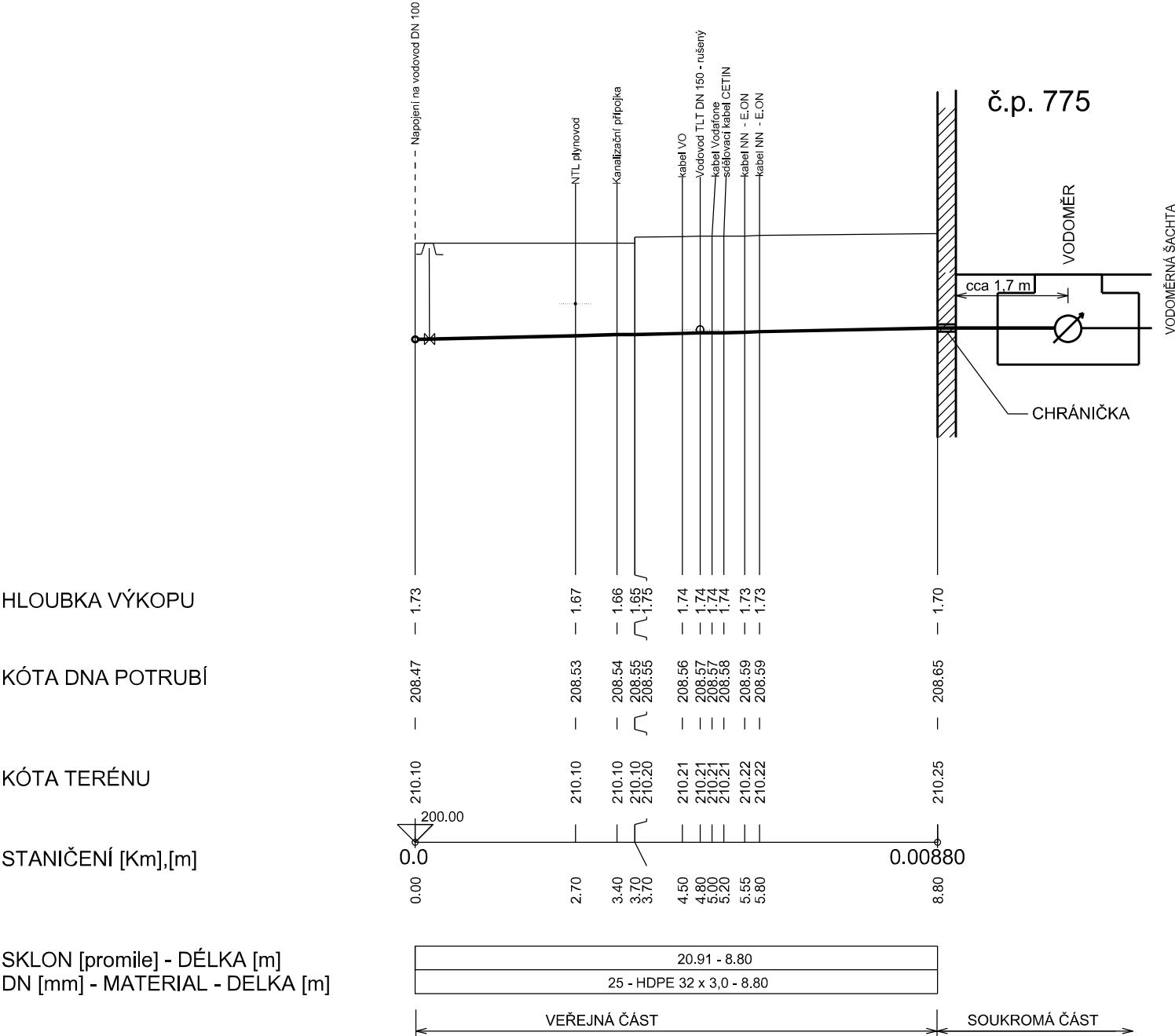
- SILNICE ASFALTOVÁ: 3.7 m
- ZÁMKOVÁ DLAŽBA: 3.0 m
- ASFALTOVÁ PLOCHA: 2.1 m
- UVNITŘ NEMOVITOSTI PO VODOMĚR: 2.2 m

ÚZEMÍ
POVRCH ÚZEMÍ

Stránského		
Asfalt. komunikace	Asfalt. chodník	Zatrávněno

Podélný profil VP25

MĚŘÍTKO 1:100 / 1:100



VP26

Technical drawing of a sewerage system layout. The drawing shows a network of pipes and manholes with various elevations and dimensions. Key features include:

- Manholes:** Labeled with numbers like 26, 24, 22, 20a, 958, 959, 968, 969, 970, 971, 972, 973, 974, 975, 976, 977, 978, 979, 980, 981, 982, 983, 984, 985, 986, 987, 988, 989, 990, 991, 992, 993, 994, 995, 996, 997, 998, 999, 1000.
- Pipes:** Labeled with numbers like 1141, 1176, 1177, 1178, 1179, 1180, 1181, 1182, 1183, 1184, 1185, 1186, 1187, 1188, 1189, 1190, 1191, 1192, 1193, 1194, 1195, 1196, 1197, 1198, 1199, 1200.
- Elevations:** Various points are marked with elevations such as 209.50, 209.51, 209.52, 209.53, 209.54, 209.55, 209.56, 209.57, 209.58, 209.59, 209.60, 209.61, 209.62, 209.63, 209.64, 209.65, 209.66, 209.67, 209.68, 209.69, 209.70, 209.71, 209.72, 209.73, 209.74, 209.75, 209.76, 209.77, 209.78, 209.79, 209.80, 209.81, 209.82, 209.83, 209.84, 209.85, 209.86, 209.87, 209.88, 209.89, 209.90, 209.91, 209.92, 209.93, 209.94, 209.95, 209.96, 209.97, 209.98, 209.99, 210.00, 210.01, 210.02, 210.03, 210.04, 210.05, 210.06, 210.07, 210.08, 210.09, 210.10, 210.11, 210.12, 210.13, 210.14, 210.15, 210.16, 210.17, 210.18, 210.19, 210.20, 210.21, 210.22, 210.23, 210.24, 210.25, 210.26, 210.27, 210.28, 210.29, 210.30, 210.31, 210.32, 210.33, 210.34, 210.35, 210.36, 210.37, 210.38, 210.39, 210.40, 210.41, 210.42, 210.43, 210.44, 210.45, 210.46, 210.47, 210.48, 210.49, 210.50, 210.51, 210.52, 210.53, 210.54, 210.55, 210.56, 210.57, 210.58, 210.59, 210.60, 210.61, 210.62, 210.63, 210.64, 210.65, 210.66, 210.67, 210.68, 210.69, 210.70, 210.71, 210.72, 210.73, 210.74, 210.75, 210.76, 210.77, 210.78, 210.79, 210.80, 210.81, 210.82, 210.83, 210.84, 210.85, 210.86, 210.87, 210.88, 210.89, 210.90, 210.91, 210.92, 210.93, 210.94, 210.95, 210.96, 210.97, 210.98, 210.99, 211.00, 211.01, 211.02, 211.03, 211.04, 211.05, 211.06, 211.07, 211.08, 211.09, 211.10, 211.11, 211.12, 211.13, 211.14, 211.15, 211.16, 211.17, 211.18, 211.19, 211.20, 211.21, 211.22, 211.23, 211.24, 211.25, 211.26, 211.27, 211.28, 211.29, 211.30, 211.31, 211.32, 211.33, 211.34, 211.35, 211.36, 211.37, 211.38, 211.39, 211.40, 211.41, 211.42, 211.43, 211.44, 211.45, 211.46, 211.47, 211.48, 211.49, 211.50, 211.51, 211.52, 211.53, 211.54, 211.55, 211.56, 211.57, 211.58, 211.59, 211.60, 211.61, 211.62, 211.63, 211.64, 211.65, 211.66, 211.67, 211.68, 211.69, 211.70, 211.71, 211.72, 211.73, 211.74, 211.75, 211.76, 211.77, 211.78, 211.79, 211.80, 211.81, 211.82, 211.83, 211.84, 211.85, 211.86, 211.87, 211.88, 211.89, 211.90, 211.91, 211.92, 211.93, 211.94, 211.95, 211.96, 211.97, 211.98, 211.99, 212.00, 212.01, 212.02, 212.03, 212.04, 212.05, 212.06, 212.07, 212.08, 212.09, 212.10, 212.11, 212.12, 212.13, 212.14, 212.15, 212.16, 212.17, 212.18, 212.19, 212.20, 212.21, 212.22, 212.23, 212.24, 212.25, 212.26, 212.27, 212.28, 212.29, 212.30, 212.31, 212.32, 212.33, 212.34, 212.35, 212.36, 212.37, 212.38, 212.39, 212.40, 212.41, 212.42, 212.43, 212.44, 212.45, 212.46, 212.47, 212.48, 212.49, 212.50, 212.51, 212.52, 212.53, 212.54, 212.55, 212.56, 212.57, 212.58, 212.59, 212.60, 212.61, 212.62, 212.63, 212.64, 212.65, 212.66, 212.67, 212.68, 212.69, 212.70, 212.71, 212.72, 212.73, 212.74, 212.75, 212.76, 212.77, 212.78, 212.79, 212.80, 212.81, 212.82, 212.83, 212.84, 212.85, 212.86, 212.87, 212.88, 212.89, 212.90, 212.91, 212.92, 212.93, 212.94, 212.95, 212.96, 212.97, 212.98, 212.99, 213.00, 213.01, 213.02, 213.03, 213.04, 213.05, 213.06, 213.07, 213.08, 213.09, 213.10, 213.11, 213.12, 213.13, 213.14, 213.15, 213.16, 213.17, 213.18, 213.19, 213.20, 213.21, 213.22, 213.23, 213.24, 213.25, 213.26, 213.27, 213.28, 213.29, 213.30, 213.31, 213.32, 213.33, 213.34, 213.35, 213.36, 213.37, 213.38, 213.39, 213.40, 213.41, 213.42, 213.43, 213.44, 213.45, 213.46, 213.47, 213.48, 213.49, 213.50, 213.51, 213.52, 213.53, 213.54, 213.55, 213.56, 213.57, 213.58, 213.59, 213.60, 213.61, 213.62, 213.63, 213.64, 213.65, 213.66, 213.67, 213.68, 213.69, 213.70, 213.71, 213.72, 213.73, 213.74, 213.75, 213.76, 213.77, 213.78, 213.79, 213.80, 213.81, 213.82, 213.83, 213.84, 213.85, 213.86, 213.87, 213.88, 213.89, 213.90, 213.91, 213.92, 213.93, 213.94, 213.95, 213.96, 213.97, 213.98, 213.99, 214.00, 214.01, 214.02, 214.03, 2

Majitel:

Pelikán František, Stránského 1141/26, Brno-
Žabovřesky, 616 00 Brno

Pelikánová Marie, Stránského 1141/26, Brno-
Žabovřesky, 616 00 Brno

Stav ke dni: 16.09.2020

PROFIL [mm]:	32 mm
MATERIÁL:	HDPE
DÉLKA CELKEM [m]:	13 m
DÍLČÍ DÉLKY [m]:	
- SILNICE ASFALTOVÁ:	7.5 m
- ASFALTOVÁ PLOCHA:	3.3 m
- UVNITŘ NEMOVITOSTI PO VODOMĚŘ:	2.2 m

ÚZEMÍ
POVRCH ÚZEMÍ

Stránského	
Asfalt. komunikace	Asfalt. chodník

Podélný profil VP26

MĚŘÍTKO 1:100 / 1:100

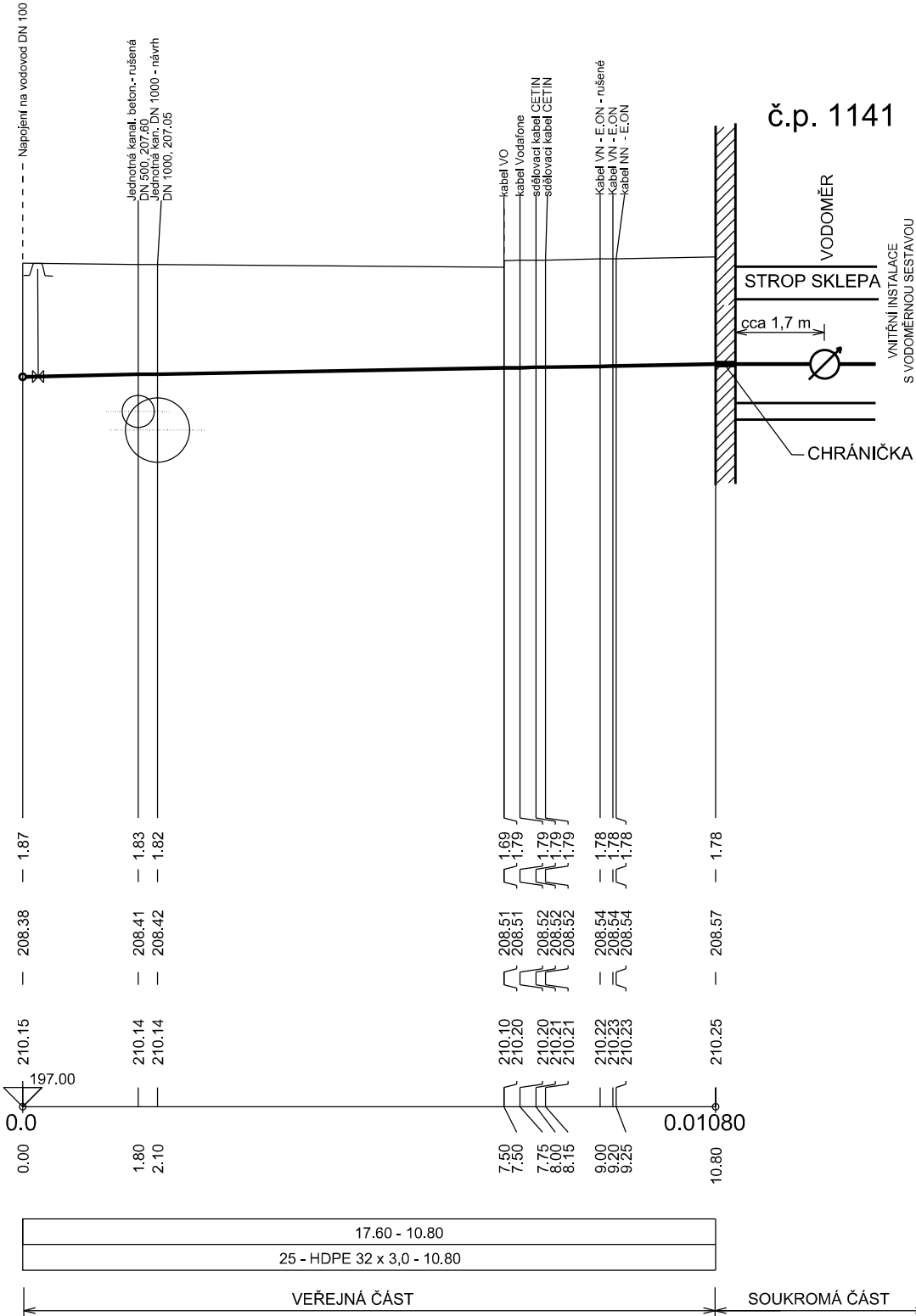
HLOUBKA VÝKOPU

KÓTA DNA POTRUBÍ

KÓTA TERÉNU

STANIČENÍ [Km],[m]

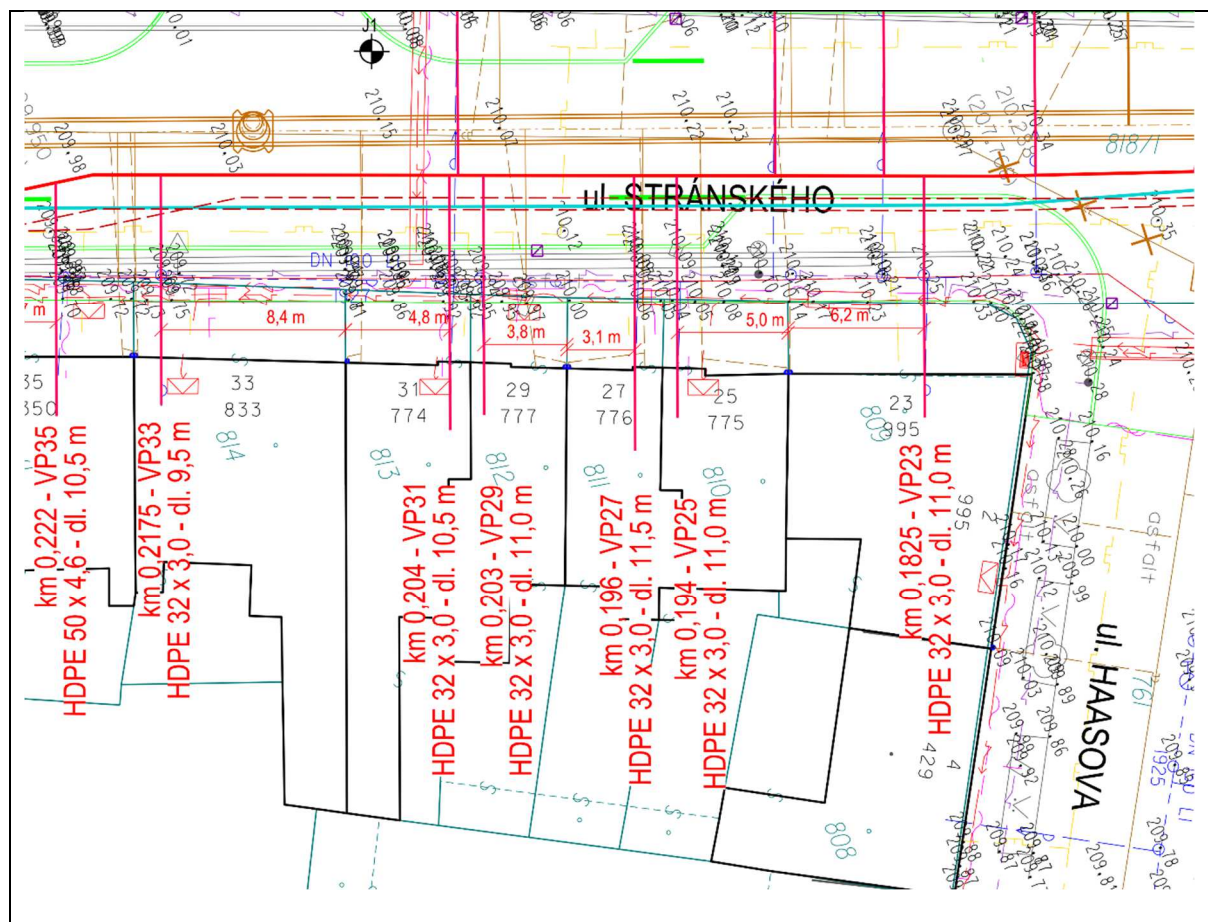
SKLON [promile] - DÉLKA [m]
DN [mm] - MATERIAL - DELKA [m]



LIST VODOVODNÍ PŘÍPOJKY

VP27

SITUACE



Ulice: 776

Majitel:

k.ú.: Žabovřesky [610470]; parcelní číslo: 811

Palkovič Petr, Koutného 2270/5, Brno-Líšeň,
628 00 Brno

Stav ke dni: 16.09.2020

VODOVODNÍ PŘÍPOJKA

PROFIL [mm]: 32 mm

MATERIÁL: HDPE

DÉLKA CELKEM [m]: 11.5 m

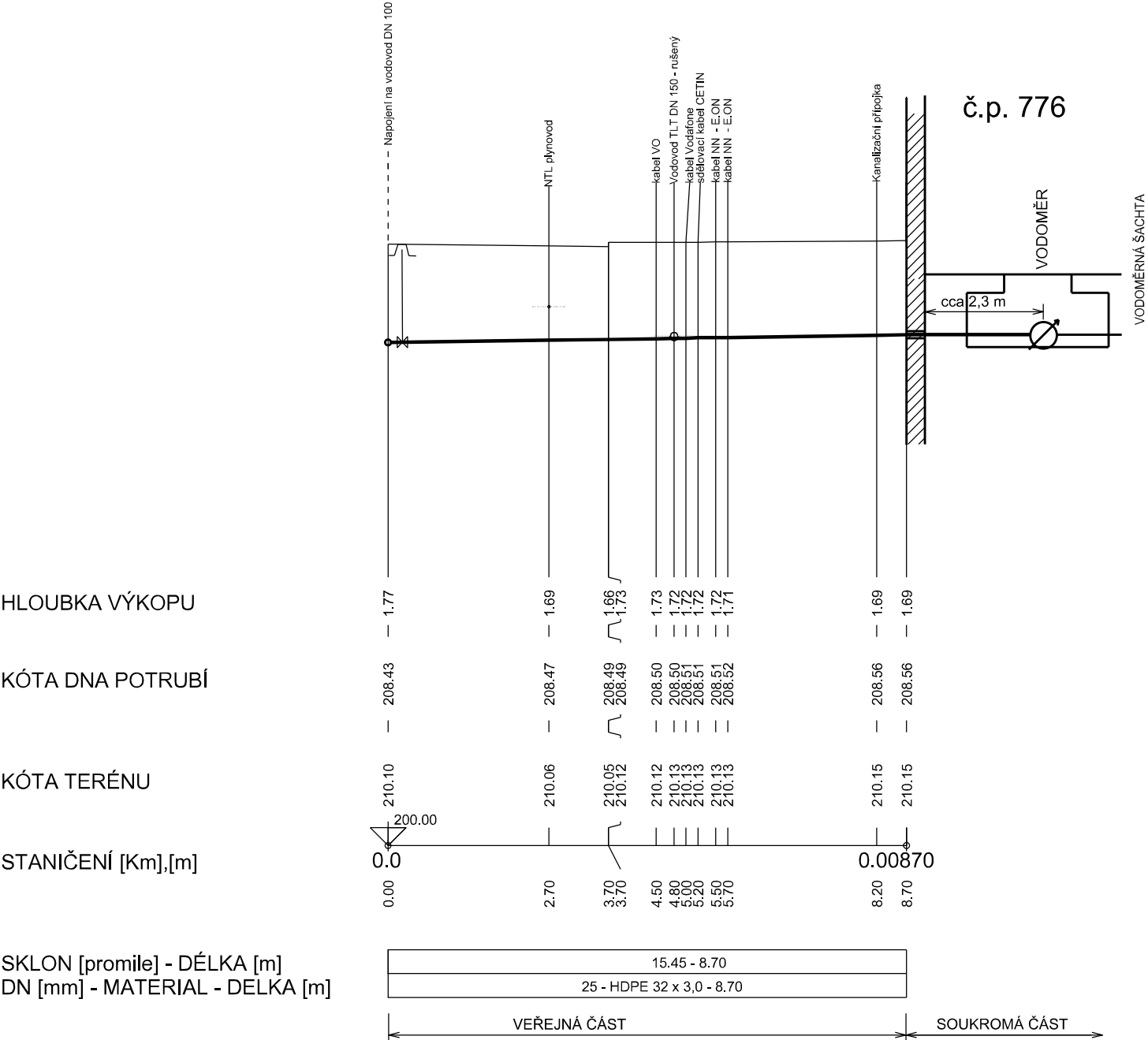
DÍLČÍ DÉLKY [m]:

- SILNICE ASFALTOVÁ: 3.7 m
- ZÁMKOVÁ DLAŽBA: 3.0 m
- ASFALTOVÁ PLOCHA: 2 m
- UVNITŘ NEMOVITOSTI PO VODOMĚR: 2.8 m

Stránského		
Asfalt. komunikace	Asfalt. chodník	Zatrávněno

Podélný profil VP27

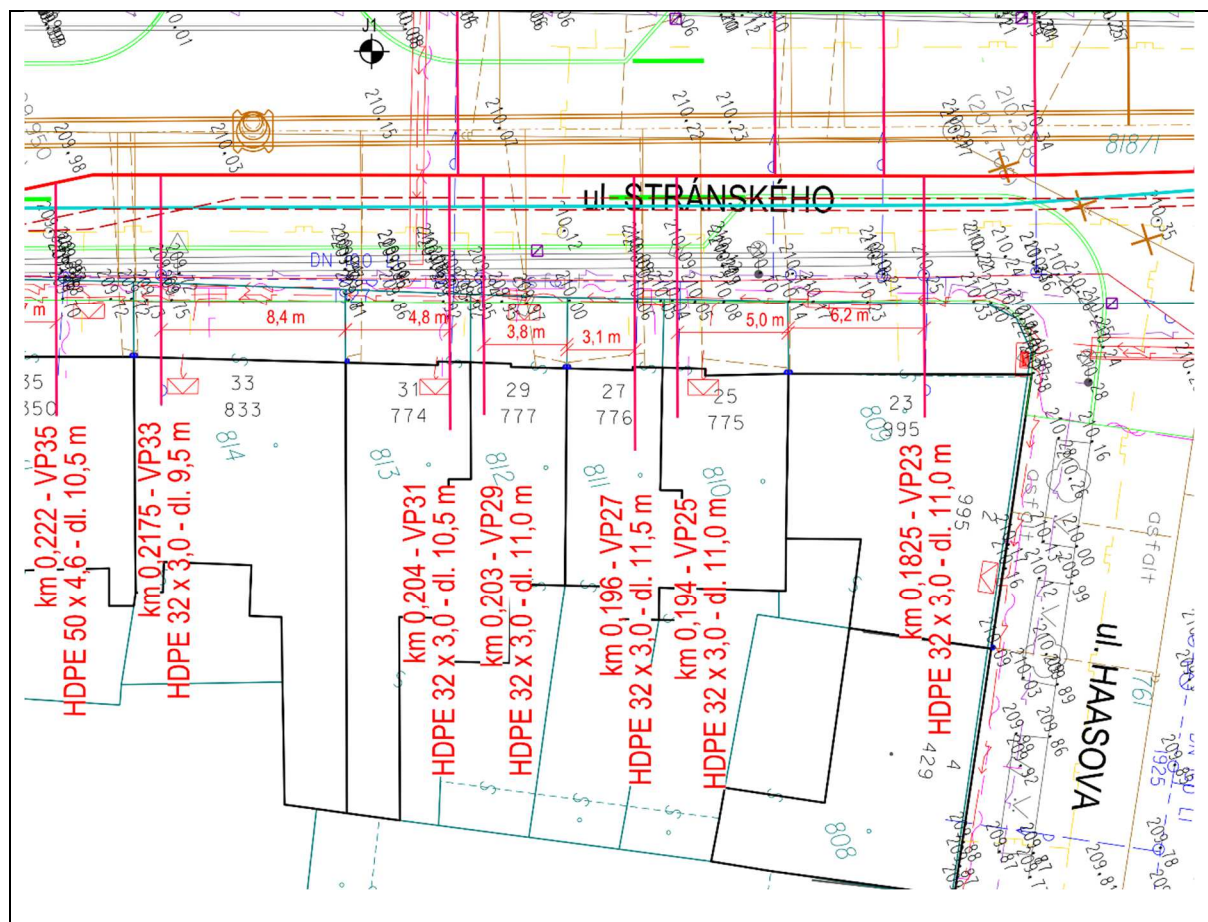
MĚŘÍTKO 1:100 / 1:100



LIST VODOVODNÍ PŘÍPOJKY

VP29

SITUACE



Ulice: 777

k.ú.: Žabovřesky [610470]; parcelní číslo: 812

Majitel:

SJM Harašta Tomáš Ing. a Haraštová Jana,
Stránského 777/29, Brno-Žabovřesky, 616 00
Brno

Stav ke dni: 16.09.2020

VODOVODNÍ PŘÍPOJKA

PROFIL [mm]: 32 mm

MATERIÁL: HDPE

DÉLKA CELKEM [m]: 11 m

DÍLČÍ DÉLKY [m]:

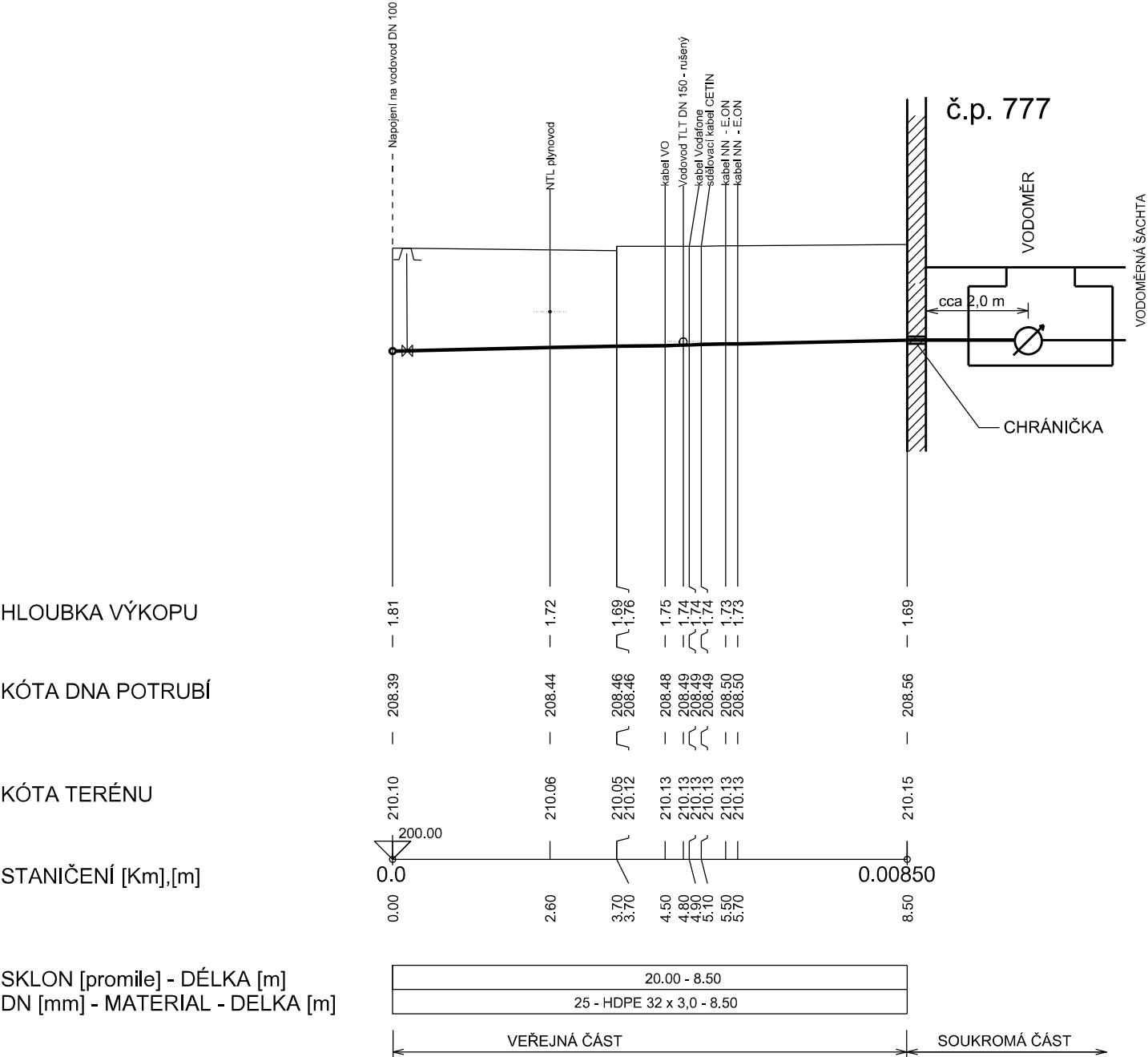
- SILNICE ASFALTOVÁ: 3.7 m
- ZÁMKÉVÁ DLAŽBA: 2.8 m
- ASFALTOVÁ PLOCHA: 2 m
- UVNITŘ NEMOVITOSTI PO VODOMĚR: 2.5 m

ÚZEMÍ
POVRCH ÚZEMÍ

Stránského		
Asfalt, komunikace	Asfalt, chodník	Zatrávněno

Podélný profil VP29

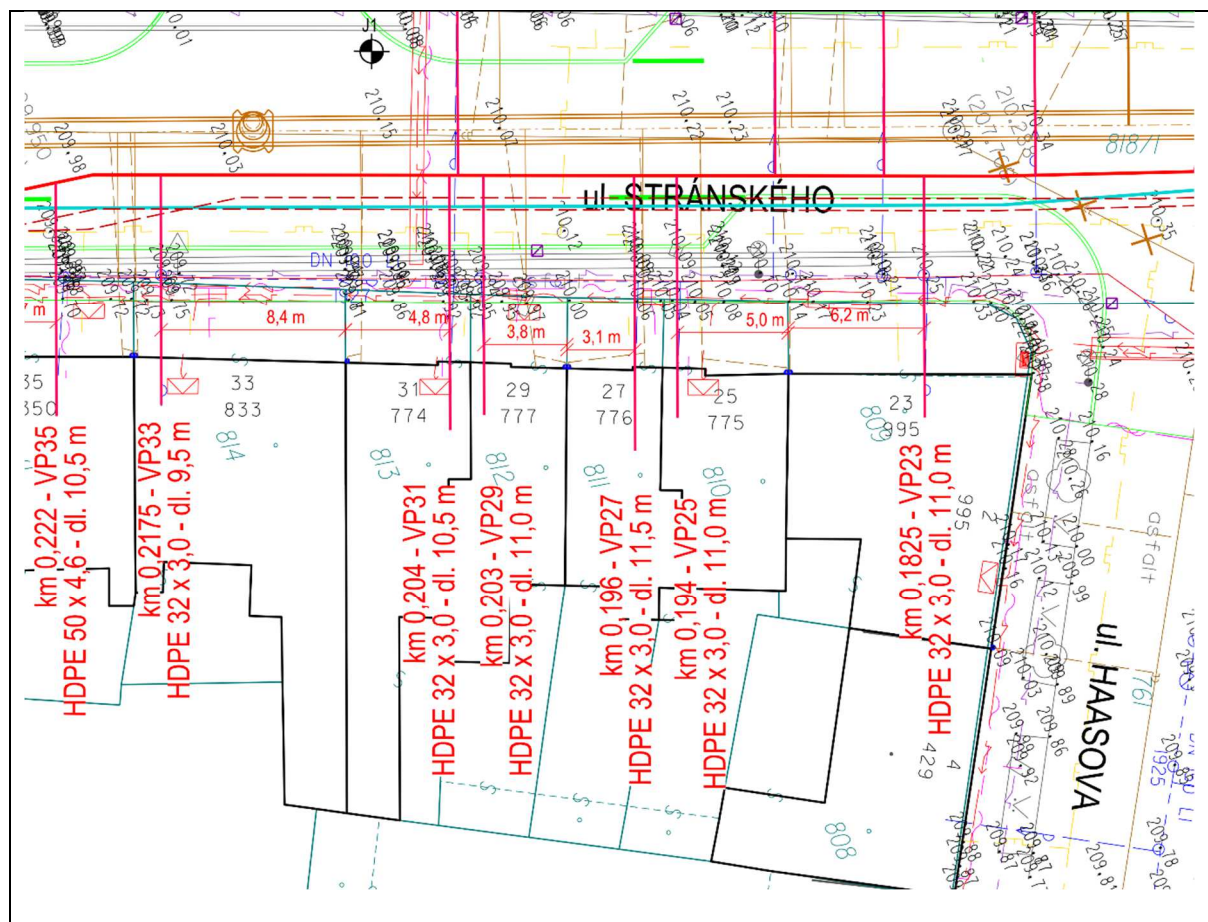
MĚŘÍTKO 1:100 / 1:100



LIST VODOVODNÍ PŘÍPOJKY

VP31

SITUACE



Ulice: 774

Majitel:

k.ú.: Žabovřesky [610470]; parcelní číslo: 813

Burianová Danuše, Stránského 774/31, Brno-
Žabovřesky, 616 00 Brno

Stav ke dni: 16.09.2020

VODOVODNÍ PŘÍPOJKA

PROFIL [mm]: 32 mm

MATERIÁL: HDPE

DÉLKA CELKEM [m]: 10.5 m

DÍLČÍ DÉLKY [m]:

- SILNICE ASFALTOVÁ: 3.8 m
- ZÁMKOVÁ DLAŽBA: 2.5 m
- ASFALTOVÁ PLOCHA: 2.2 m
- UVNITŘ NEMOVITOSTI PO VODOMĚR: 2.0 m

Stránského		
Asfalt, komunikace	Asfalt, chodník	Zatrávněno

Podélný profil VP31

MĚŘÍTKO 1:100 / 1:100

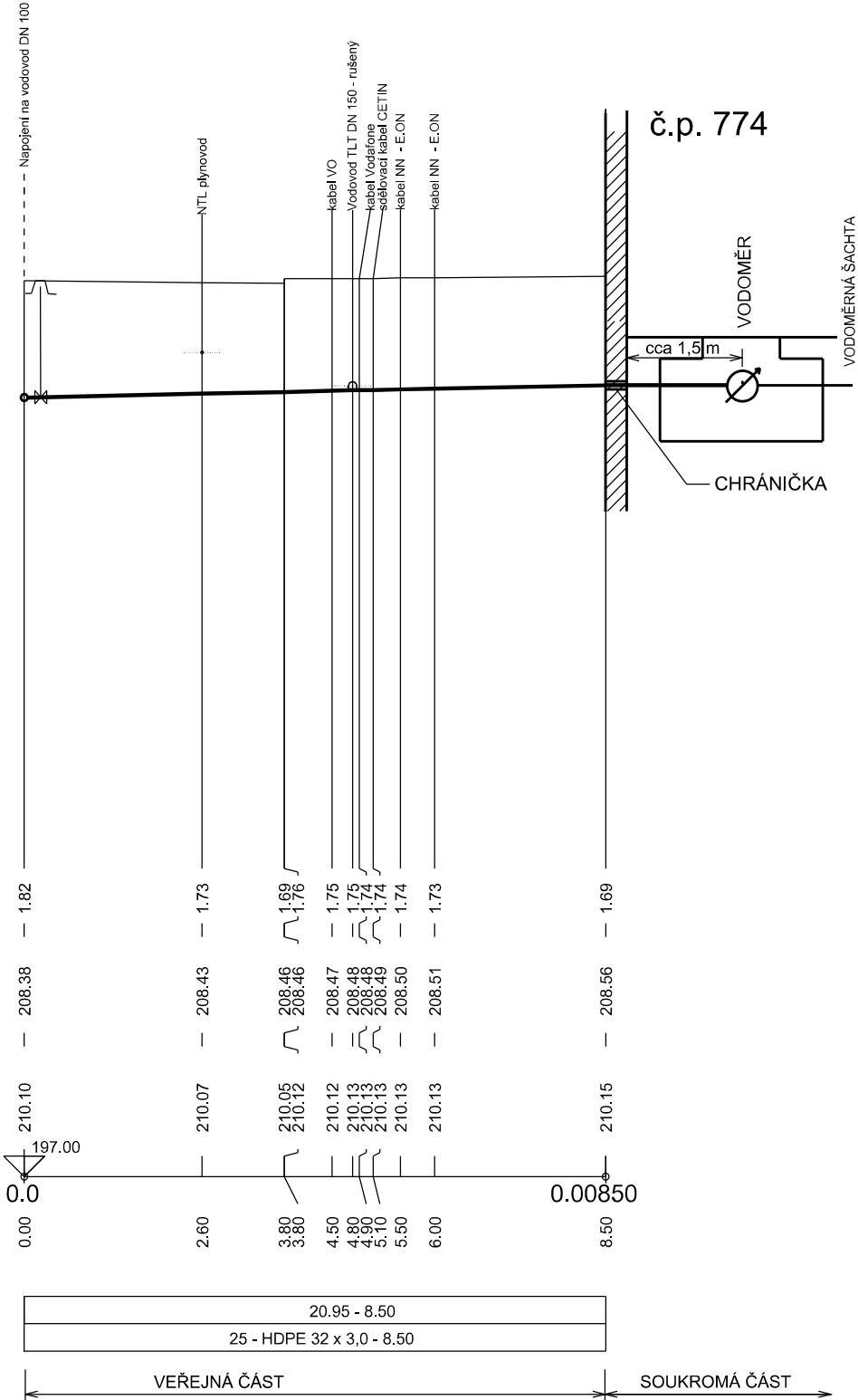
HLOUBKA VÝKOPU

KÓTA DNA POTRUBÍ

KÓTA TERÉNU

STANIČENÍ [Km],[m]

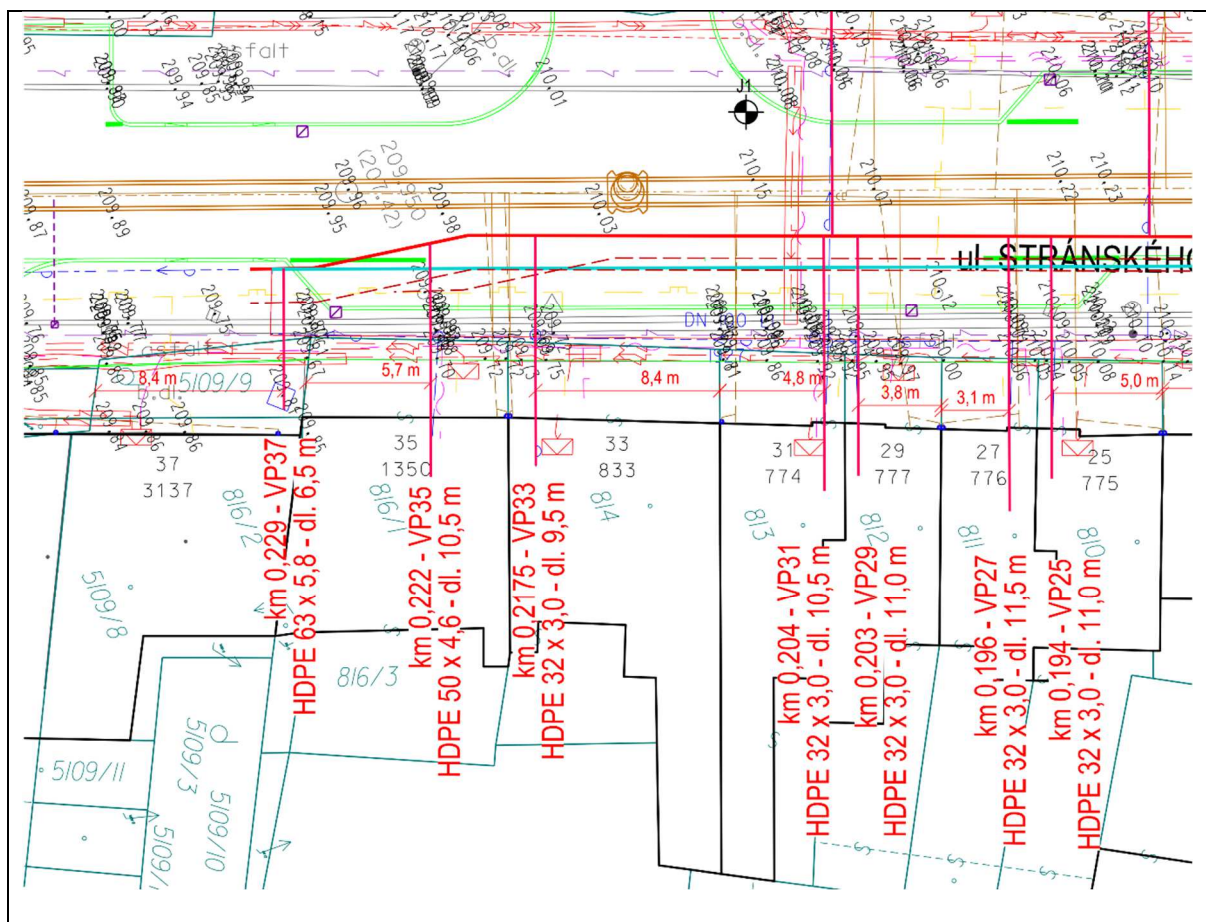
SKLON [promile] - DÉLKA [m]
DN [mm] - MATERIAL - DELKA [m]



LIST VODOVODNÍ PŘÍPOJKY

VP33

SITUACE



Ulice: 833

k.ú.: Žabovřesky [610470]; parcelní číslo: 814

Majitel:

Zimmermann Miroslav, Stránského 833/33,
Brno-Žabovřesky, 616 00 Brno

Stav ke dni: 16.09.2020

VODOVODNÍ PŘÍPOJKA

PROFIL [mm]: 32 mm

MATERIÁL: HDPE

DÉLKA CELKEM [m]: 9.5 m

DÍLČÍ DÉLKY [m]:

- SILNICE ASFALTOVÁ: 3.7 m
- ZÁMKOVÁ DLAŽBA: 22.3 m
- ASFALTOVÁ PLOCHA: 2.0 m
- UVNITŘ NEMOVITOSTI PO VODOMĚR: 1.5 m

Stránského		
Asfalt. komunikace	Asfalt. chodník	Zatrávněno

Podélný profil VP33

MĚŘÍTKO 1:100 / 1:100

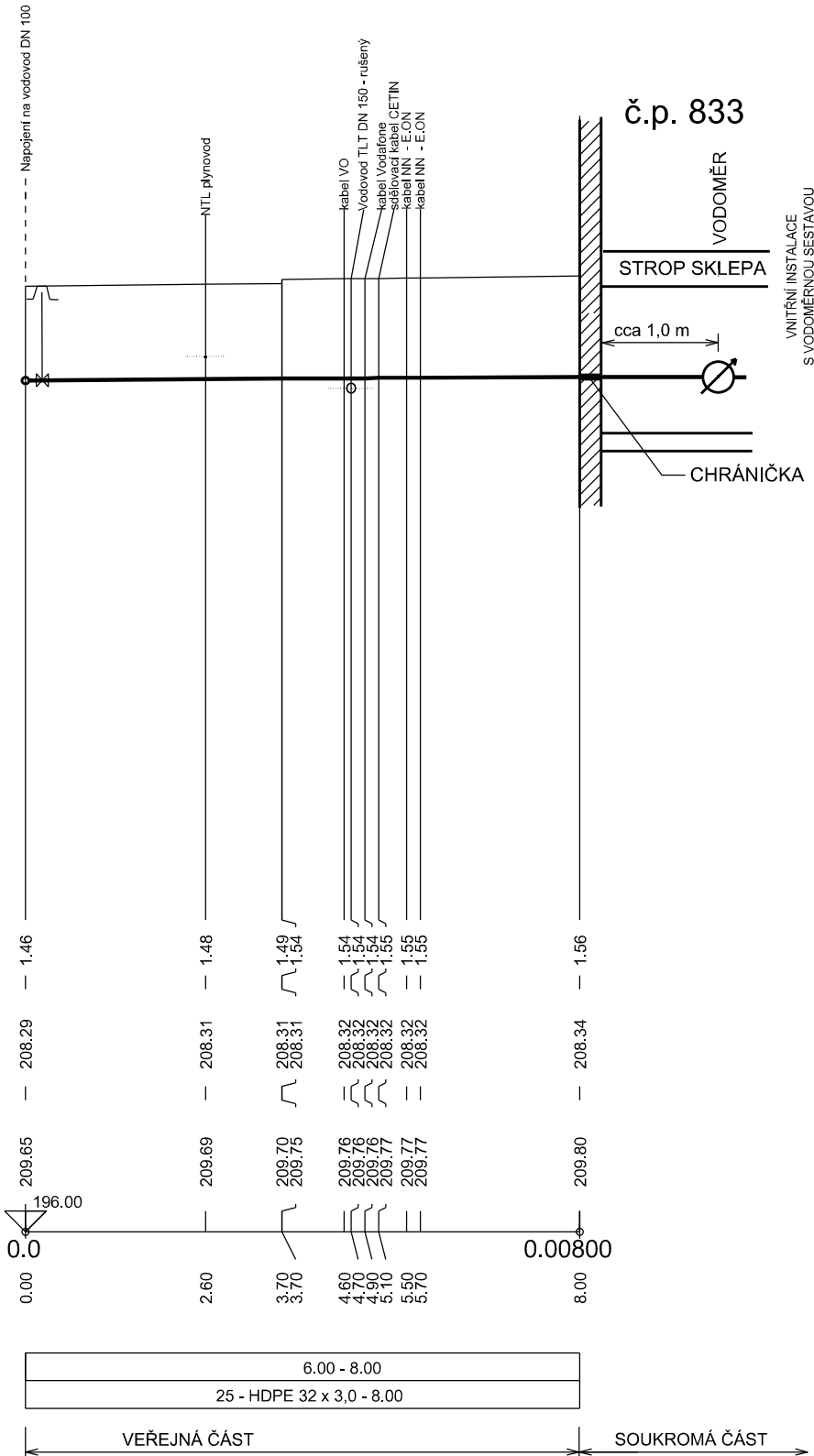
HLOUBKA VÝKOPU

KÓTA DNA POTRUBÍ

KÓTA TERÉNU

STANIČENÍ [Km],[m]

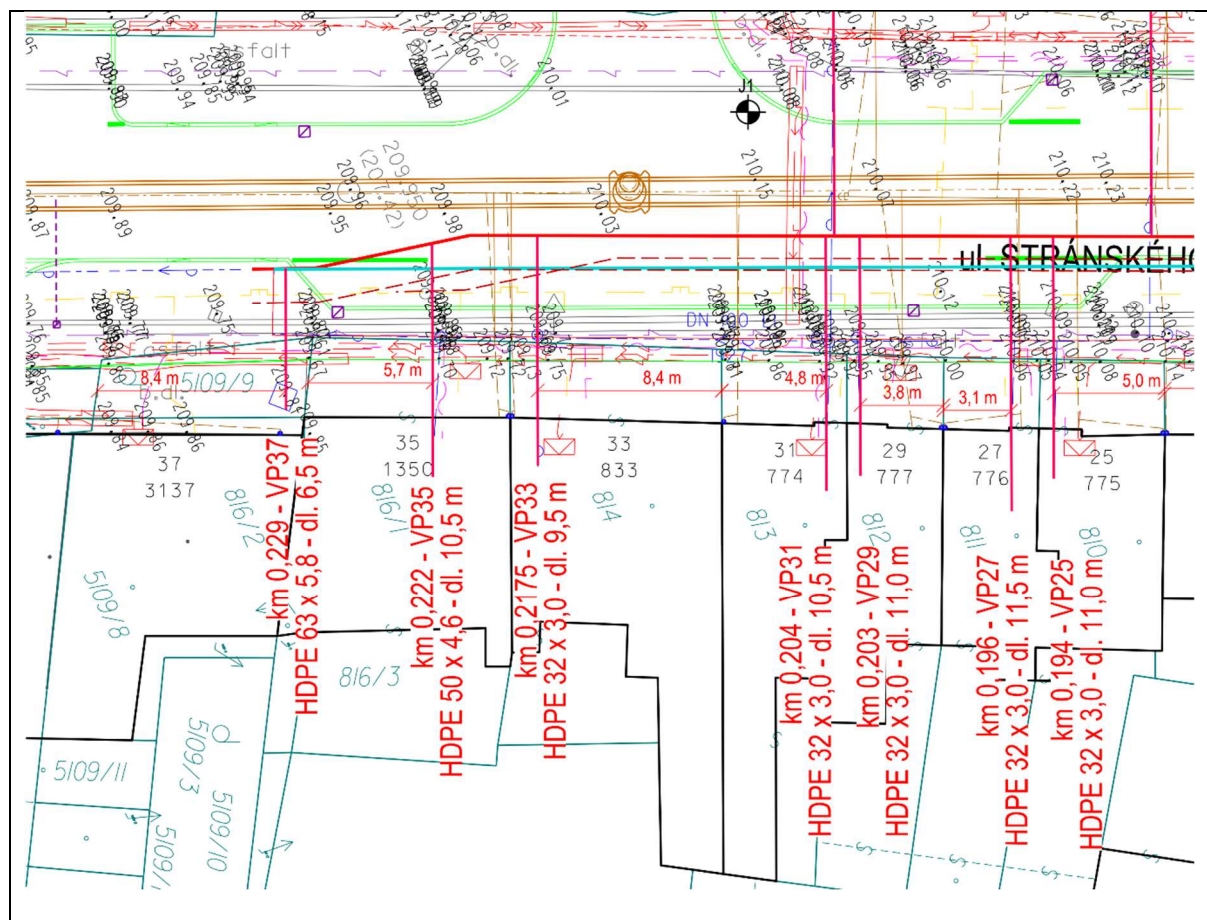
SKLON [promile] - DÉLKA [m]
DN [mm] - MATERIAL - DELKA [m]



LIST VODOVODNÍ PŘÍPOJKY

VP35

SITUACE



Ulice: 1350

k.ú.: Žabovřesky [610470]; parcelní číslo:
816/1

Majitel:

PEGAS SBD, bytové družstvo, Grmelova 56/3,
Brno-střed – Štýřice, 639 00 Brno

Stav ke dni: 16.09.2020

VODOVODNÍ PŘÍPOJKA

PROFIL [mm]: 50 mm

MATERIÁL: HDPE

DÉLKA CELKEM [m]: 10.5 m

DÍLČÍ DÉLKY [m]:

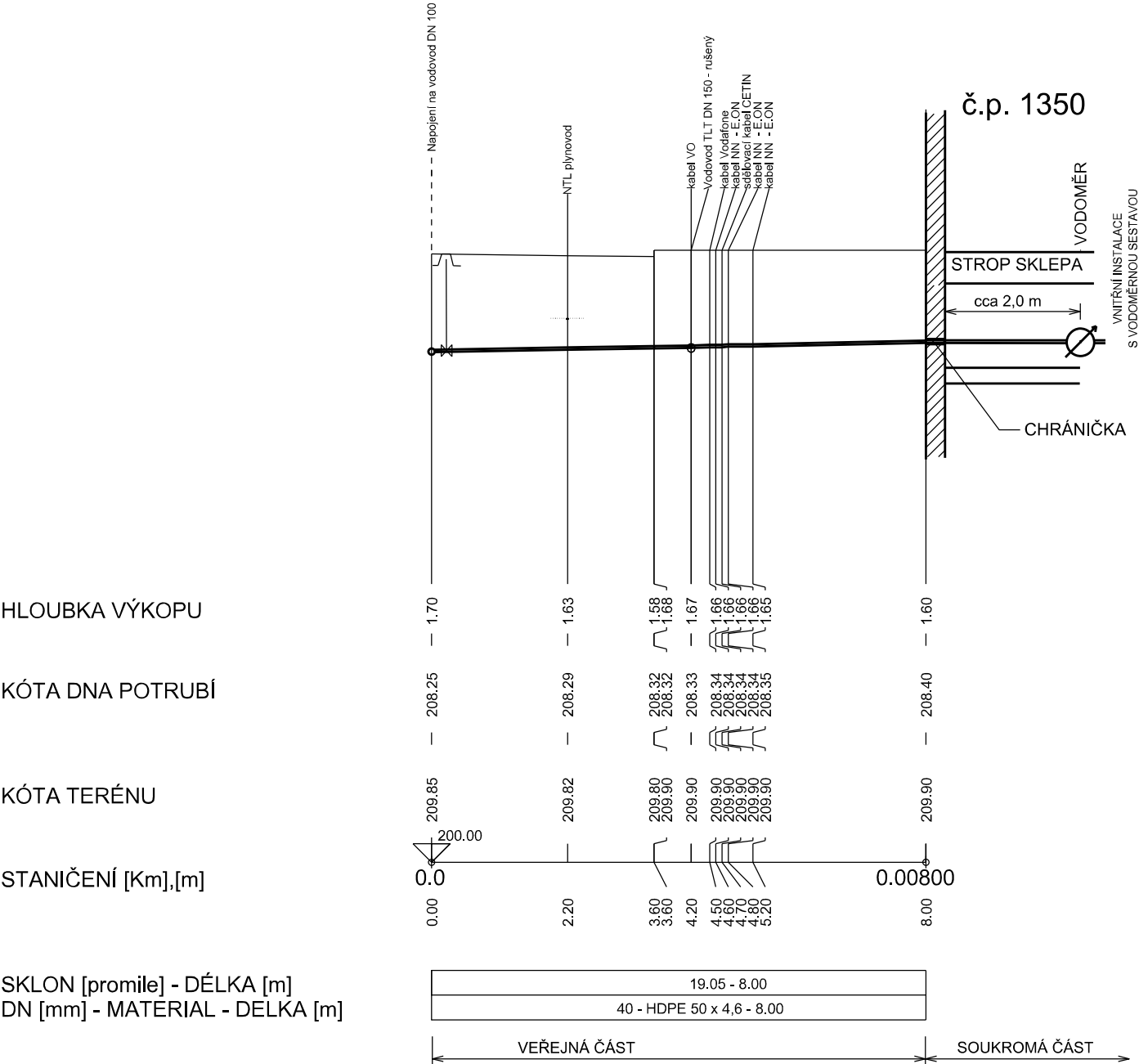
- SILNICE ASFALTOVÁ: 3.6 m
- ASFALTOVÁ PLOCHA: 1.6 m
- NEZPEV. PLOCHA: 2.8 m
- UVNITŘ NEMOVITOSTI PO VODOMĚR: 2.5 m

ÚZEMÍ
POVRCH ÚZEMÍ

Stránského		
Asfalt. komunikace	Asfalt. chodník	Zatrávněno

Podélný profil VP35

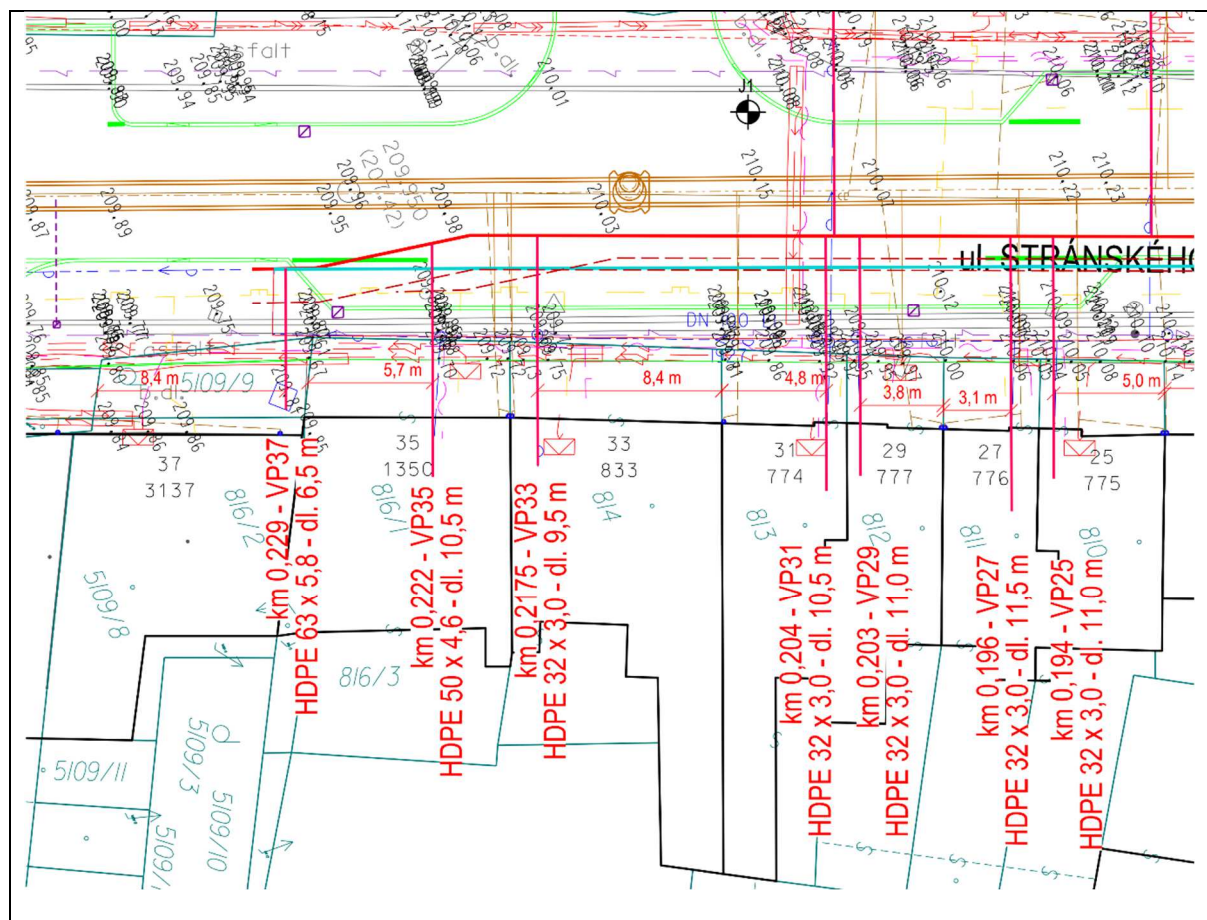
MĚŘÍTKO 1:100 / 1:100



LIST VODOVODNÍ PŘÍPOJKY

VP37

SITUACE



Ulice: 3137

k.ú.: Žabovřesky [610470]; parcelní číslo:
5109/8

Majitel:

Společenství vlastníků Stránského 37,
Stránského 3137/37, Žabovřesky, 616 00 Brno

Stav ke dni: 16.09.2020

VODOVODNÍ PŘÍPOJKA

PROFIL [mm]: 63 mm

MATERIÁL: HDPE

DÉLKA CELKEM [m]: 6.5 m

DÍLČÍ DÉLKY [m]:

- SILNICE ASFALTOVÁ: 2.6 m
- ZÁMKOVÁ DLAŽBA: 1.7 m
- ASFALTOVÁ PLOCHA: 2.2 m

Stránského		
1	2	3

LEGENDA:
1) Asfalt, komunikace
2) Asfalt, chodník
3) Zámková dlažba

Podélný profil VP37

MĚŘÍTKO 1:100 / 1:100

č.p. 3137

KÓTA UPRAVENÉHO TERÉNU

HLOUBKA VÝKOPU

KÓTA DNA POTRUBÍ

KÓTA TERÉNU

STANIČENÍ [Km],[m]

SKLON [promile] - DÉLKA [m]
DN [mm] - MATERIAL - DELKA [m]

